




Journal de fauilles

N X

Année 1932-1934







Ecole Française d'Extrême Orient

Groupe d'Ankor

Journal de Fouille n° X^o
du 22 Septembre 1932 au 23 Février 1934

Jeuudi 22 septembre 1932 - Le débroussaillage par équipe spéciale / Direction

(Golouben) à l'Est du Baklien - en partant de la route fait rencontrer dans l'axe même de ce monument à une quarantaine de mètres de la partie en rizière

une dalle de grès à demi enterrée en A du Croquis ci-contre. Y voir le dallage

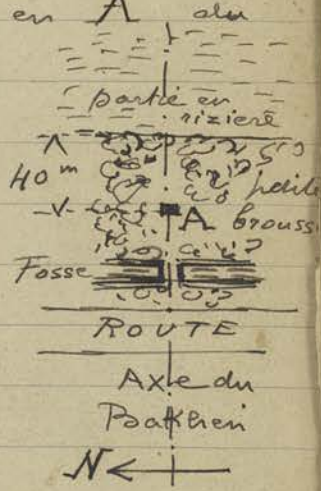
encore in situ de l'ancienne Chaussée accédant au temple est un pas testament franchi par Golou. Cette dalle est

incrustée, vaguement, sur une face, ce qui ne se prête pas très bien au rôle qu'on voudrait lui

faire jouer - Alors j'imagine que ce doit être un fragment de subassement ^{à un des} d'escaliers qui jalonnaient la chaussée.

Etant montée sur le sommet de la tour centrale du Baklien pour chercher à distinguer de là haut des vestiges un peu lisibles il semble dans l'axe Est du monument que l'endroit où passait la chaussée arrivant à l'escalier est justement plus touffu en forêt que de chaque côté au delà de la partie en rizière dont je veux de parler.

A proximité même du Baklien, à la base

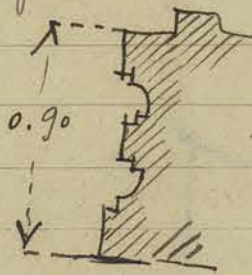


alentours du Bak

de la pente Est un peu au Sud des 2 liens
 ou à l'ouest à proximité ^{à l'ouest} de la roche en latérite
 formant une Cavité ronde, appelée par les
 indigènes Changkran maha rusei, le
 X fourneau de l'ascète, sur le monticule
 formant un premier gradin de la colline
 un bras de statue avec amorce de 5
 avant bras cassés.

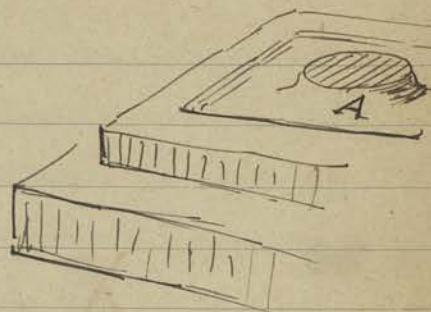
Alors sujet du Changkran maha
 Rusei je note que la latérite affleure
 (ce fourneau en est la preuve) le sol sur
 les pentes du Bakheui; il y a très
 longtemps que je m'en doutais mais
 d'un commun et touchant accord tout
 le monde m'avait affirmé le contraire
 La latérite qu'on voyait émerger du
 sol était parait-il de la latérite rapportée.

À l'Est et tout près de la route, à peu près
 à hauteur du dit Changkran maha
 rusei on retrouve des traces de latérite peut-
 être rapportées celles là car les blocs en
 sont taillés et présentent des arêtes
 vives, c'est selon moi le criterium —
 et à une vingtaine de mètres du bord
 Est de la route on découvre un fragment
 de piédestal en grès cassé en plusieurs
 morceaux. Ce piédestal a
 profil en Cavet (au lieu
 de la doucine plus fréquente)
 a 1.15 de cote et la
 Snanadromi fait partie
 du corps même: cette Snanadromi



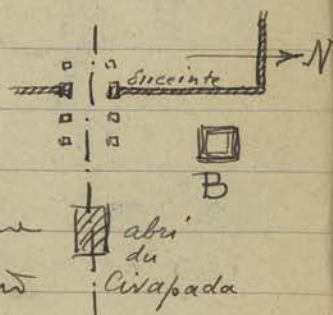
alentours
du
Bak

présente au centre une
protubérance ronde A
Comme une base cassée
de je ne sais pas trop quoi!



Quelques pierres en grès
sans formes très nettes et des tuiles gisent
à côté de cet endroit. Une assez forte dépression
se voit là, non loin de la route, mais avant de
classer ce site dans la ville cherchée il faut
noter que le voisinage de la route, bien que cette
dernière n'apparaisse pas en remblai, a pu
déterminer sur ses côtés des chambres d'emprunt
ocultres des Cambodgiens des T P et non des anciens
Khmers. Un petit trapèze existe également
plus à l'Est.

Le débroussaillage de la partie supérieure
du Bakheir (main d'œuvre forestier sur crédits
prélevés pour le parc d'Ankor) fait découvrir en
B sur la façade Est près de
l'angle Nord et en dehors de
l'enceinte un puits carré creusé
dans le rocher. Le forestier indigène
qui surveille le chantier m'apprend
que ce puits est dû aux bouzes annamites qui
logèrent longtemps là.



Vendredi 23 ~~Après~~ ^{avant} l'arrêt le travail de déblocage du mur
intérieur de la Terrasse du Roi Lepeun je
constate que tout un massif de latérite dans
la partie fouillée repose sur un massif de
terre qui surmonte le mur de base ^{en grès} des
bas-reliefs. (voir croquis page suivante)
Craignant un affaïssement à la suite

alent
sur
Bak

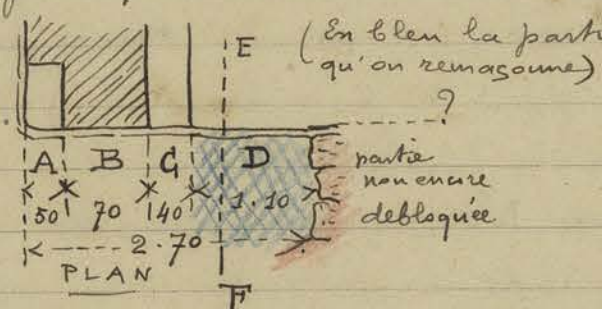
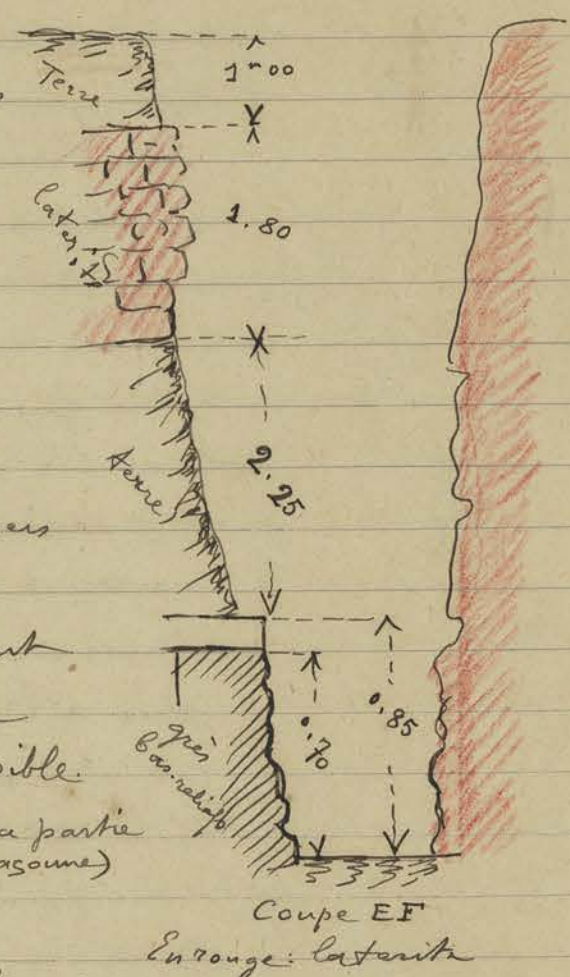
Bak

Terr
R. Z

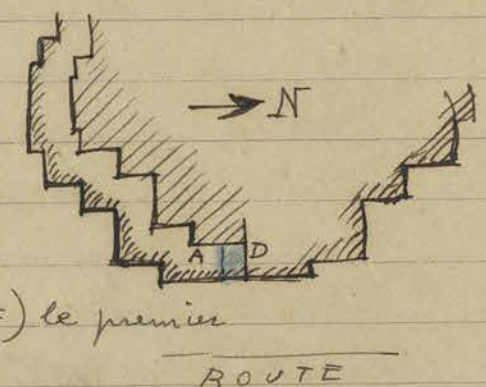
x de ravinement cause par les pluies je prends croquis et photo de cet endroit et je le fais combler avec les blocs de laterite retirés de l'excavation.

La partie de bas-reliefs ainsi remblayée et maçonnée ne comporte que l'assise basse du 1^{er} registre, et la sculpture en est elle-même assez médiocre il semble que les Khmers à ce moment aient compris qu'ils faisaient là un travail inutile puisqu'il serait invisible.

du R. IV



- hauteurs des murs, décor
- A hauteur 1.40 = 2 registres
 - B h² = 3.75 = 5 registres
 - C h² = 2.00 = 2 registres
 - D h² = 0.70 et 0.85 (voir coupe EF) le premier registre est incomplet.



Depot

Fait rentrer au Depot les sculptures rendues au Depot par M^r Trouvé et provenant du Prasat Tor. Pour identification des dites je donne à côté du n° du Depot de la Conservation le n° primitivement donné par Trouvé et qui doivent se rapporter

d' son journal de familles ou son inventaire particulier

	n° de la Conservation	Designation	n° Trouvé
CA 2651, 1611	2651 et 1611	1 belle statue féminine avec tête	45
2652	2652	1 laide statue féminine avec tête	45 16
2653	2653	1 dvarapala en plusieurs morceaux	25 et 27
2654	2654	3 pierres cubiques à dépôt	
2655	2655	1 borne carrée décorée	
2660	2660	1 fragment linteau	8

Je fais rentrer également au dépôt un certain nombre de statues trouvées dans le dégagement du monument au Nord du Bei Thom ^(chanté Golou) sous les

n° suivants: n° 2656 statue assez grossière de Buddha assis sur naga en 2 morceaux.

hauteur totale 0.57

CA 2657

n° 2657 Statue Buddha assis sur naga sans tête ayant des bijoux et la robe monastique h² totale, sans tison: 0.40

CA 2658

2658 - 1 pierre plate en forme d'acrotère de Couronnement de mur d'enceinte décoré d'un Buddha très grossier h² = 0.43 larg² = 0.34

CA 2661

2661 - 1 très belle tête, type 2 courant, de Lokeshvara avec figurine au chignon h² =

CA 2662


2662 - petites trinités bouddhiques adossées.

Samedi 24

Fait rentrer au Dépôt un certain nombre de sculptures exposés autour de la Chambre monastique de la Sala du Bayon et les inscriptions restées encore près de la dite sala.

Fait la visite des chantiers de Pre Rup et Prakh Khan avec ~~les~~ Golubew et ses amis M^r et M^e Didot de l'ARIS: nous redescendons la rivière en sampans avec l'espoir de ~~trouver~~ en partant de

l'ancien pont d'Ankor Thom sur la porte de la victoire avec l'espoir de retrouver quelques traces des fameux ponts qui devaient relier en A la chaussée venant de Islei à la chaussée aboutissant à l'angle SE d'Ankor Thom. Aucune trace n'apparaît visible sur les berges; Conclusion: le pont devait être en bois.



Lundi 26

Les forestiers, libérés du Bakheï où ils ont nettoyé toute la terrasse supérieure, reprennent le cours des travaux prévus pour 1932 dans le parc d'Ankor en allant nettoyer et purger de la petite brousse qui l'avait envahie la place centrale d'Ankor Thom depuis le Bœufon jusqu'au Prati Pithin et Tep Franam.

L'équipe de Golou au pied du Bakheï et à l'Est après avoir mis au jour des traces de massifs en latérite, assez difficiles à interpréter du côté Est et dont près de la route est mise à decaper le sol au renflement qui pourrait correspondre à un Gopura à une vingtaine de mètres devant le lion nord. On trouve en effet une marche en grès en accolade qui pourrait indiquer la base d'un porchon latéral nord partant de la chaussée centrale. Les fouilles continuent.

À une quinzaine de mètres un peu plus au Nord, et à l'Ouest de la route on découvre deux fragments de statue: l'un en deux morceaux se rapporte à une statue debout ^(très détériorée) l'autre est une statue de Gopura ^{(du type qu'on}

Bois

Forestier

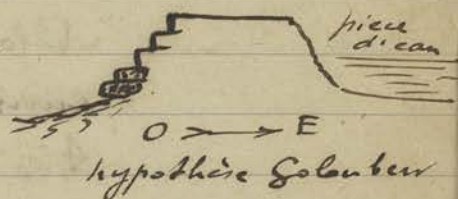
Bak

rencontre au Bayon: la tête manque.

Elle voit les prisonniers du Luc-Binh travaillant pour Golou au Bei Thom: ils ont décapé le sol par endroits sur la levée de terre qui longe le bord ouest de la dite pièce d'eau; ils ont ainsi mis à nu des fragments de cordons en laterite, discontinus et du côté nord, puis de l'angle disposés les uns au dessus des autres, ce qui fait que Golou interprète cela comme une terrasse d'où on accédait à l'ouest pour assister à des spectacles navals.

Ce travail de sondage et recherche excédant selon moi

ce qu'on peut demander à une équipe de prisonniers non dirigés par un Caporal et d'autre part le Luc-Binh repardissant envahisseur dans les fossés d'Ankor Vat, je décide de les remettre à leur besogne habituelle: l'enlèvement du dit Luc-Binh



Mardi 27 On a découvert dans la brousse au Nord un peu Est de Baksei Chantkran et tout près du mur d'enceinte en briques de ce prasat une statue de divinité debout à 4 bras (Visnu?) du type N°1 un peu plus grande que nature et cassée en plusieurs morceaux; la taille de la statue n'a pas été achevée et laisse voir le corps de ciseau.

Elle résume et mesure la levée de terre qui pourtourne la base du Bakheii; elle mesure 436 mètres N-S et 648 mètres E-O cette digue de terre passe au Nord à 90 mètres du bord du fossé Sud d'Ankor Thom et à l'Est à 35^m de l'axe de la route qui va au Bayon.

B.
Th

Baks.
Ch. K.

Bak

Mercredi 28

Commission

CA 2665 à 2674

à l'Est
du
Bak

P. K.

Reunion à 8 heures à la Sala du Bayon de la Commission de déclassement Composée de M^r Meillier Resident Goluben, Trouné et moi président, 54 pièces sont désignées et les prix fixés, (majorés de 10 % en prévision de la ristourne consentie au vendeur) A la demande de plusieurs membres on ajoute aux 54 pièces préparées susdites dix petits fragments peu importants et laissés à 5⁰⁰ ^{numérotés de 2665 à 2674} celle-ci voit le Chantier Golon qui ouvre la percée Bakheir - Rivière de Siemriap et scrute les environs. A environ une distance approximative de 350 mètres ~~à l'Est~~ à l'Ouest du sentier reliant l'angle NE des fossés D'Aikou Yat à l'angle SE des fossés D'Aikou Thom et de part et d'autre de l'axe E-O du Bakheir (à environ 100 mètres au Nord et au Sud) on trouve deux monticules de terre assez importants et sur celui du Nord des pierres de grès faillées apparaissent en assez grand nombre affleurant le sol : de la suite des débris de statues, dont une tête bouddhique et une stèle ornée d'un personnage orné en bas-relief achevent de signaler à l'attention cet emplacement. Les fouilles contiennent. Tout autour de ces monticules il semble qu'il y ait eu des séries de bassins.

A Prak Khan, Bakheir + Q on continue le travail de redressement de piles, consolidation d'architraves inclinées ou cassées et renforcement de ponts dans la traversee à l'Ouest de la Courrette Nord-Ouest. L'enlèvement des terres continue au Sud.

Jeudi 29 Payé des Coulis et arrêt des Chantiers pour la fête Pécum Ben.

L'équipe qui travaille à la base Est du Bathen me remet une tête diadémée Style 1 trouvée en dégagant la base du socle en latérite du lion au pied de l'escalier Est. Cette tête présente la particularité d'avoir un tenon en fer scellé au milieu du cou et un autre tenon en fer scellé derrière, ainsi qu'un trou dans la coiffure à la partie postérieure; ce rajustement et l'entaille pour encastrer le goupin en fer derrière à presque une fente verticale dans la pierre. Hauteur = 0,22 mise sous le n° 2663

CA 2663

Vendredi et

Samedi 30+1

} Fêtes du Pécum Ben

Mois d'Octobre 1932

Lundi 3

À Pre Rup on commence à enlever la brousse pour retirer la terre qui recouvre la base des édifices à l'intérieur de la Cour I angle SE; terre et débris sont transportés par le Decanville à l'extérieur de l'enceinte II sud un peu à l'Est du Gopura extérieur Sud dans une dépression de terrain qui se trouve au Nord de la route 66.

À Prakh Khan un couli me remet une statuette de Bodhisattva sans bras ni pied de facture grossière et de type mal défini; hauteur 0,60 n° 2664

Cette statuette fut parait-il trouvée dans la brousse près de l'angle SE de l'enceinte IV de ce temple.

Un indigène me conduit à 2 endroits où gisent

CA 2664

des vestiges inédits découverts par lui.

1° Le premier à 350 mètres environ au Sud de Tables et à 180^m à l'Ouest de la route 61 non loin de levées de terres parallèles qui il serait intéressant peut-être de suivre ou réperer en direction (He las! elles ne font pas partie de la Ville de Golon et aucun Facteur n'en permet~~te~~^t l'investigation actuellement) est une simple borne ^{en grès} quadrangulaire couchée et à demi-enfoncée dans le sol de plus d'1^m ou de hauteur sur 0.35 de côté; à une quinzaine de mètres plus au sud sur un monticule se dresse debout, mais enterrée aux $\frac{2}{3}$ dans le sol une autre borne quadrangulaire également en grès mais dont chaque face est décorée de divinités ou apsaras à diadème à 3 pointes sous arcature. Près de là un rouleau de peson gît sur le sol.

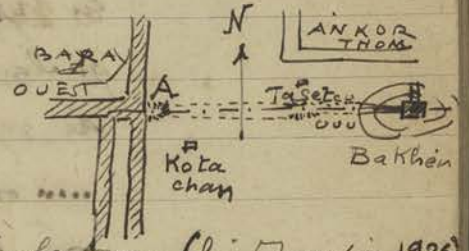
2° - A l'Est de cet endroit le même indigène me conduit sur la digue Ouest du Baray Oriental et à 2 ou 300 mètres au Nord de la stèle inscrite de l'angle S-O je constate une interruption ou brèche dans la susdite digue que domine du côté Sud un cordon de pierres de laterite qui semblent faire partie d'une terrasse maçonnée qui se continue vers le Sud. - Une rigole en grès (somasutra) de 1.20 de longueur sur 0.50 de large) semble encore in situ pour évacuer vers le Nord les eaux de cette terrasse. Quelques débris de pierres sans importance gisent çà et là.

mardi 4

Allé avec Golon à éléphant repérer l'endroit où la chaussée Ouest axiale de sa ville

Vest. inédits

doit rencontrer la digue du Baray occidental afin de savoir si quelque ouvrage ne marquerait pas ce point de jonction: on emmène avec nous le capitaine de la Conservation Sammet qui a défriché la digue Ouest du Baray sous la direction de M. Tambetann (fin Janvier 1926)



Un vestige de la digue chaussée venant du Bakheun A se voit encore adhérent à l'angle du Baray mais il est interrompu tout de suite par des rizières. Sur la digue du Baray rien de particulier n'apparaît dans la brousse qui recouvre l'angle mais sur le versant Ouest des débris ou morceaux de laterite apparaissent en plusieurs endroits. En revenant par les rizières un habitant du village de KOTA CHAN à environ 130 m au SE de A nous conduit voir sur un monticule des débris de laterite et une tablette de peson.

Le capitaine qui creuse et dégage les degrés inférieurs de l'escalier en laterite Est du Bakheun près du lieu nord trouve une petite poterie indigène genre Kompok ou Kala. L'équipe qui travaillait près de la rivière est ramené au pied du Bakheun pour dégager les bases de murs en laterite entre les 2 lions Est et la route 56.

Mardi 5 Le dégagement du monticule au Nord de l'avenue qui part de l'Est du Bakheun avant d'arriver au sentier qui relie les faces Est d'Ankor Vat et d'Ankor Thom (Voie 8 - 28) laisse voir en plus des blocs de grès taillés et des sculptures signalés à 0.40 environ en sous sol des traces très corrodées de base de murs en laterite de direction Est-Ouest sur une

Rue du
Bakheun

BAK

à l'Est
du
BAK

vingtaine de mètres de longueur. Golou amène cela
à sa ville comme une preuve de plus. Evidemment
en appelant preuve ~~à priori~~ toute découverte de
quelque genre qu'elle soit. Je ne peux m'empêcher
de répliquer: cela date de l'époque de Jayavarman
... ou bien de l'époque de l'occupation Siamoise.
La confirmation de l'une ou l'autre hypothèse
restant à établir! Ces murs sont des fondations
de constructions légères construites en tuiles,
assez grossières d'après les nombreux débris
retrouvés; n'a-t-on construit des constructions avec des
tuiles en terre cuite qu'à l'époque de Jayavarman?

CA 2676

mis au magasin sous le n° 2676 la
stèle décorée d'un personnage assis tenant un
glaive ~~et~~ coiffe du muturba à 3 pointes de
0.46 de largeur sur 0.47 de hauteur.

Jeudi 6 - Les forestiers (ou plutôt les coolies de ce service) ont
praticqué le nettoyage de la terrasse des Elephants
qui avait été envahie par les herbes. Après ce
travail ils passeront de l'autre côté de la
grande place centrale déjà nettoyée pour
faire le même travail aux abords des Khlän
et Prasat-Suor Paab.

Le gardien d'Ankor Thom me conduisit voir
un écroulement signalé par lui au Baphuson.
il s'agit du ~~mur~~ mur en latérite qui
double extérieurement le mur en grès
formant enceinte au Nord (un peu Est)
de l'escalier central du débarquement Nord.
Toute une partie de ce mur d'ailleurs
construit assez grossièrement avec des blocs
de latérite taillés sans soin s'est ren-

présence
son
Golouvara

Sept

Service
Forêt

Bap

versée sur le sol : ce qu'il y a de particulièrement intéressant à noter c'est que dans la portion de mur écroulé on trouve en assez grande quantité des débris écroulés de tuiles en terre cuite.



Vendredi 7

Mis un ancien caporal de la Conservation repris pour cette occasion - et payé sur le Pactole de Golou - à nettoyer et dégager la terrasse bouddhique L à l'Est du Petit Thom, et qui fait partie des abords de la Ville du IX^{ème} siècle dont le Commandement de la Marine ~~et de~~ militaire d'Indochine a ~~provoqué~~ ^{provoqué}, d'après le Temps du 4 septembre dernier, la découverte.

Un Coolie nous conduit voir une statue de femme debout, du type habituel N°1 des devissans tête ni bras. Cette statue, se dresse au pied d'un arbre à 200 ou 300 mètres du foré Nord D Ankor Vat un peu à l'Est de l'axe N-S de ce Temple.

En allant visiter avec Trouvé le chantier de dégagement de vestiges sur un monticule au Nord de l'avenue Est du Bakheï, notre jeune collègue fait remarquer sur une tranche de dalle mise ~~à jour~~ au jour et faisant partie d'un dallage dont ~~un fragment~~ ^{un fragment} seulement fut dégagé des ornements gravés au trait où l'on distingue un rishi en prière.

Au ~~10^{ème}~~ Roi depreux le travail de consolidation intérieurs du mur nouvellement dégagé étant terminé cette équipe reprend sous la

Bap

Terrasse
Bouddhique
L

Statue
métal

à l'Est
du
Bak

RL

Bayon

Samedi 8

CA 2659

direction Trouvé le travail de remontage et remise en place des pierres, architraves, poutres et piliers de la galerie extérieure Sud, partie centrale et aile Ouest, au Bayon.

Un ouvrier de Prakh Khan, celui-là même qui avait rapporté la statue sans tête à jupe recouvrant les pieds (N° 2659 - roi J. de F. IX - 299. 20) me conduit à l'endroit où fut trouvée la dite statue.

Cet endroit se situe en

A à l'angle SO de la digue entourant le

Vâl Râc Dâk et non loin de

l'angle SE du fossé de Prakh Khan; c'est un

monticule assez élevé sur lequel on voit

émerger du sol où elles sont presque

complètement enterrées des pierres, dalles

en grès, statues; l'une de ces dernières est

une statue de femme sans tête dont le seul

le haut du buste apparaît. Des piliers ou

piédroits debout montrent seulement leur extrémité

supérieure, tout le reste étant enterré,

comme s'ils étaient encore en place. Il y

aura lieu d'effectuer là un sondage pour

preciser ces données. Quelques blocs de latérite

gisent ça et là.

Gobubon de retour d'une reconnaissance à

l'Ouest de la porte Ouest d'Ankor Thom

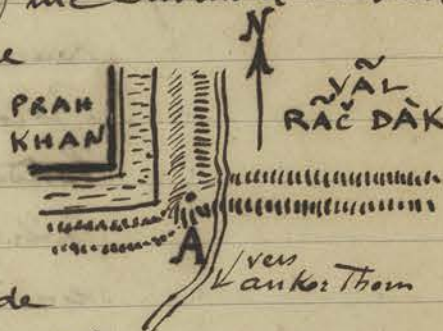
me signale une levée de terre partant de

cette porte pour rejoindre la digue Est du

Baray occidental, ^{avec} à la jonction, des traces

de terrasse qui pourraient, d'après lui, être

le pratasat Crain de sa ville. Il met un



Vest
mud

Baray
occident

de ses Caporaux à défricher cet endroit.
 Lundi ³⁰ Elle' avec Golouben visiter celle de ses équipes
 qui il a mise à bouder l'endroit où une levée de terre



qui part de la Porte
 Ouest d'Ankor
 Thom repoint la
 digue Est du
 Baray occidental
 en A ci-contre.

Les Coulis ont
 déterré un

Digue Est
 du Baray occidental

vague massif ou
 dallage en laterite qui devient immédiatement
 pour Golou l'emplacement du temple qui
 abritait la stèle que Yajovarman a du
 placer à cet endroit A, reconnu pour être
 l'angle N-O de l'enceinte de la ville
 L'enceinte Nord (supposée passer par le Bayon)
 et la digue prolongeant la porte Ouest
 extra muros en étant le vertige et la pente.

Un peu au Nord de cet emplacement, A, située
 tout près ~~entre~~ et au Sud du sentier indigène, les

Coulis ont déterré une stèle encore debout
 qui porte sur une face, hélas trois fois
 hélas! une image assez grossière de
 Buddha assis. Lui. Toujours lui! que
 vient-il faire en ce lieu fondé par Yajovarman?
 J'objecte bien à Golou que son soi-disant
 étiquette à inscription dont on a la base (?) le
 dallage en laterite A me paraîtrait mieux
 placé sur le sommet des La jonction des
 2 digues (où j'observe une Croix rouge) mais

angle
 N-O
 suppose
 de
 Yajovarman

il paraît que cette digue encinte étant stratégique était à cet endroit hérissée de palanques, pas de place pour l'inscription qu'il a fallu descendre en bas.

« Pourtant, essayai-je encore, au Baray Oriental les stèles inscrites sont sur les digues, pas à la base. » — « Oui mais au Baray Oriental il y avait de l'eau intérieurement, tandis qu'ici il n'y avait pas d'eau, pas besoin de surélever l'inscription pour la tenir au sec ! » Cette fois je suis échec et mat !

En allant explorer au Nord pour voir la doublure de la digue, Car Yacovarian avait enfermé sa ville dans une double levée de terre comme le prouve la Carte **Buat et Suoret**, on trouve à environ 200 mètres dans la rigueur une surélévation de terrain direction Est-Ouest en B sur mon croquis de la page précédente. Délivré, transports, illuminations ! Ça y est, plus de doute, nous savons bien là l'angle Nord-Ouest de l'enceinte de la ville.

En revenant je montre en G la Canalisation qui traverse la digue intérieure Nord, et en D l'autre Canalisation — et plus une terrasse tout près de cette dernière qui à son tour est englobée dans Yagodharapura Mon Dieu ! pourquoi pas après tout !.....

Mardi 11

Allé voir ce que devient le sondage de la terrasse bouddhique L (à l'Est du Petit Thom) le

encinte
Nord
de
supposée
Yagodharapura

CA 2678
 Temp. B
 L
 Corporal Sammet (repris à cette occasion) a trouvé
 près des nombreux balais marquant l'emplacement de
 l'Ortel un anneau en cuivre (ou en or dit tout de
 suite Golou) - en réalité son greca de 0,024^m de diamètre
 extérieur; mis sous le n° 2678.

On a déterré là des chambranles de portes de prasat
 des fragments de pierres moulurés; devant l'énorme
 quantité de balustres à profil assez fin et témoignant
 de la 1^{re} époque. Golou suggère que ces balustres
 n'appartenaient pas à un prasat (l'époque de
 Jayavarman n'en montrant pas d'exemples) mais
 à un Gopura - ou peut-être à une salle annexe
 de la brique ainsi que de la ~~suile~~ ^{suile} en grande quantité
 touchent le sol. On a déterré non loin du balai une
 petite tête de buddha sur naga, sans importance,
 et un petit naga d'about portant
 au centre une image de buddha
 assis du genre des nagas d'about
 de balustrade des ponts Khmers



Mais sa présence en cet endroit s'explique diffici-
 lement et sa taille assez exiguë n'est pas habituelle.

Le Corporal qui dégagait le pseudo-prasat
 Cruin à l'Ouest de la porte Ouest d'Ankor Thom
 vient annoncer, que l'amorce de dallage en
 laterite s'interrompt sans annoncer d'autres
 vestiges et que ce dallage mesure 1.50 sur
 2.50 - L'affaire en reste là.

Golou met cette équipe à nettoyer les abords
 du 486 m' il pense d'après 2 textes d'inscri-
 ptions qui mentionnent un Visum au milieu
 d'un bassin retrouver le dit bassin.

mercredi 12 - Le gardien d'Ankor Vat, réellement précieux

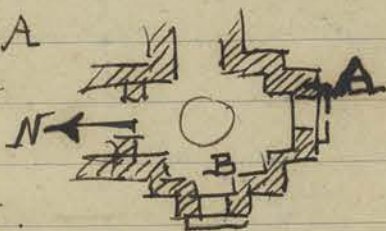
Vest.
 m. m.

486

pour les renseignements qu'il me communique réguliè-
 rement sur la désagrégation lente qui se
 produit ^{dans ce temple} (me conduit voir les endroits suivants):
 dans le Cloître Cruciforme à l'escalier Nord (aux
 marches refaites en ciment) le Cadre de la porte
 intermédiaire est légèrement fissuré; à l'heure
 actuelle aucun danger, mais il y aura lieu de
 surveiller.

AV

On dessus de la porte extérieure Sud de la
 Tour d'angle ^{S-O} du 2^{me} étage en A
 tout un morceau ^{du} linteau vient
 au Est vient de se détacher
 effrité en menus fragments.



Le travail du grès à ce monument est
 tel qu'en haut sur la façade Sud du 3^{me} étage
 le gardien me conduit voir des morceaux
 entiers de linteau usé qui se sont
 détachés comme un enduit qui se décollerait.

En B sur une pierre reposant sur le dallage
 de la Tour S-O du 2^{me} étage je remarque
 cinq caractères en graffiti assez lisibles.

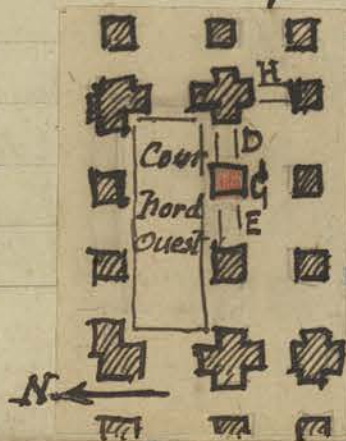
Le gardien me dit avoir trouvé au Sud de
 l'angle S-E des dunes d'Aïthor Yat une
 montagne (sic) avec des morceaux de briques
 dessus — c'est dans l'intérieur de la ville de
 Golou, je lui transmettrai cette découverte.

Inedra

à Frah Khan ^(B+Q) on a remonté le pilier

Aombé G ci contre ce qui
 a permis de remettre en
 place les pierres d'archi-
 traves D et E qui
 reliaient ce pilier aux

Pon Kh



deux voisins. On a également remplacé l'étréillon
H retrouvé dans les décombres. Etréillons et piliers
 sont au Sud de la Grotte Nord Ouest.

Jeudi 13 - J'arrête le chantier de sondage (avec autorisation de
 Gobou) à la Terrasse bouddhique L à l'Est du Ben
 Thom, rien d'intéressant ne s'étant révélé / D'ailleurs
 cette terrasse avait déjà été visitée et dégagée par moi
 en Juin 1918) Je fais transporter au Depot le petit
 naga à boudha, about de balustrade détaché près
 du balai - (voir p. 17) qui mesure 0.50 de largeur et
 l'inscrit sous le N° 2679

Cependant avant de quitter ce chantier je fais sonder
 un petit mur de briques dont la base semble encore in situ
 au Nord du Balai et sur lequel repose une traverse
 basse de baie en grès moulurée en chambrante et portant
 les mortaises carrées destinées aux tenons inférieurs des
 balustres. J'utilise quelques uns des balustres trouvés
 en grès gisant ça et là pour les replacer debout sur
 la traverse. Le sondage des murs ne donne rien de
 satisfaisant et ne peut préciser aucun vestige de
 construction.

Visite m^r Mangras ministre de France à Bangkok ayant
 exprimé le désir de voir les nouvelles pierres déclassées
 pour la vente fait choix des 2 Aôtes N° 2563 et 2637

Vendredi 14 - Etant allé avec Gobou revoir l'emplacement, peu
 expressif d'ailleurs par lui-même et très peu décisif,
 dégagé dans l'intérieur de l'angle N-O de l'enceinte
 supposée de Yacodharapura, on constate que le
 rapport du Caporal était un peu inexact. (voir
 p. 15 et 17) ce n'est pas 1.50 x 2.50 que mesure
 le dallage en latérite découvert mais à peu
 près 3.00 x 3.00. Gobou me prie avec insis-

P. Kh
 12

CA 2679

Terr
 Boud
 L

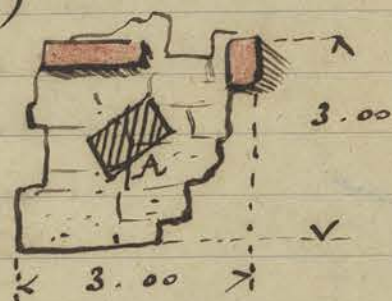
Visite

CA 2563 et 2637

angle NO
 de
 Yacodh.

Tant de fois cette rectification au journal de
feuilles 7 en prends le Croquis H suivant
(il désirerait un relevé précis.)

Partout une seule assise
de laterite reposant sur la
terre. Sauf aux endroits
en rouge où deux assises
sont superposées et en



grisaille A où git une dalle de grès.
Tout cela suivant les termes de Golou « est
très important ! » — Soit !

En revenant nous allons voir un petit monticule
à 150 mètres environ au Sud de l'allée conduisant
de la porte Ouest au Bayon, en A ci-dessous
à hauteur du bord Ouest du Beï Tru sur
lequel sont éparées

une vingtaine de
pièces de laterite et
de grès taillées : par-
mi ces dernières deux
portent de la mouluration



et deux sont taillées en forme de dalles
supérieure de fermeture de route

À côté du monticule on



discouvrir une pierre en grès creuse avec
un pilon en grès à côté (un mortier à
piler le riz ?)

Continuant notre route vers l'Est en
suivant la direction Porte de Takas - Porte des
Morts, l'enceinte Nord de l'ancienne ville
d'après Golou pour voir si elle se prolonge
extra muros d'Anker Thom jusqu'à la

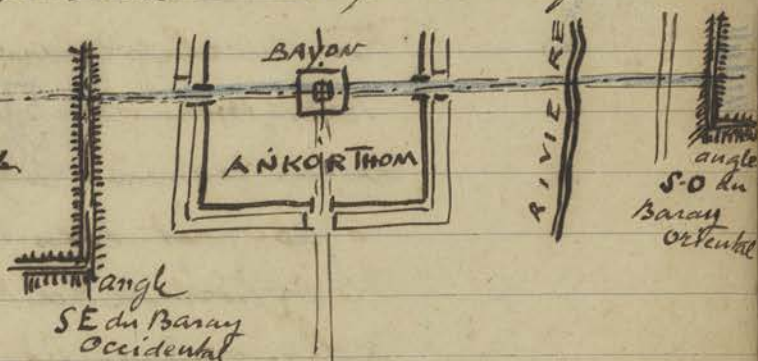
Anker Thom
des
Garek

Vest
inédit

rivière, nous avons la surprise de trouver une percée
ou sentier tout fait partant de la porte des morts
et franchissant la rivière pour aller rejoindre à
l'Est la digue Ouest du Baray Oriental.

Renseignement pris - car je flânais là 'un
projet de route qui aurait démolit et défiguré
la Porte des Morts, qui doit être conservée intacte,
Ce sont les T.P. qui préparent un projet de
nivellement. Il semble bien que cette percée
corresponde en

effet à une
digue de terre et
un soupçon me
vient que
la brèche



reconnue récemment (voir p. 10) dans la digue
Ouest du Baray Oriental pourrait très bien
coïncider avec l'arrivée de la digue Nord de
la ville supposée. Golub s'exclame et suppose
immédiatement que c'était là le déversoir des
eaux du Baray Oriental dans la fosse Nord
de la ville.

Samedi 15 Ouzans informé Golub qu'en Octobre-Novembre ~~1922~~ ¹⁹²⁴

J'avais dégagé un bassin maçonné au Sud un peu
Ouest du Bayon et un peu au Nord de la borne 9
il voit là le fameux bassin dont parle l'inscription
~~de~~ Trouvai au 486 (St. n. 427 - BEF XXV - p. 309)
et qui mentionne au centre un Visum. Des des
Coulis fut mis à gratter à cet endroit à la
recherche du Visum del inscription.

Un Couli nous emmena voir à l'Ouest du
Bayon (300 mètres environ) et à une centaine

Fosse
Nord

de
Yasuh.

Srah
au
Sud-Ouest
du BAY

de mètres au sud de la route allant à la Porte de Takas un emplacement dans la brousse où sur une longueur d'à peu près 100 mètres en direction Nord-Sud on trouve un nombre considérable de pierres latérites et grès, faillées parfois moulurées gisant ou à demi enterrées. Le sous-sol au sondage en révèle un assez grand nombre également. Aucun stupa, ni aucune sculpture de divinité ne dénotent ici un emplacement de prasat ou d'édifice religieux. Je suggère, édifice laïque donc palais royal? Golenovsky a été à peu près dans l'axe du Bakheï suppose l'arrivée de la chaussée partant de l'escalier Nord de la Colline. Tout est possible, il faut attendre des sondages et recherches.

Lundi 17 - Les sondages et recherches à l'endroit ci-dessus (entre le 486 et la terrasse bouddhique S) font découvrir une dalle en grès décorée d'un fragment de frise de style nettement archaïque, Art Khmer primitif, peut-être influencé d'art Cham! On y voit 2 personnages dansant ayant quelque analogie avec la frise Cham reproduite par Parmentier dans son I C (tome II fig. 70 p. 288) avec un troisième personnage à coiffure cylindrique tenant un objet à forme de cuillère à pot: Cette pierre mesure 0,60 x 0,42 ^{elle est chinoise}. D'autres pierres sculptées ou moulurées apparaissent sans qu'on puisse encore préciser le genre de construction qui se dressait là... probablement plusieurs édifices vu la superficie importante où gisent ces pierres.

Vest
mets

Vest
mets

En bordure de la route reliant le Bayon à la porte de Taktas, du Nord très légèrement Ouest de la Terrasse S (reconnaissable à son stupa reconstruite) on nous montre des traces de bordures de basins (?) en grâvins de laterite... Des blocs de grès gisent également en cet endroit. Si ces grâvins se continuent tout le long du bord de la chaussée à l'Ouest du Bayon, l'hypothèse de Golou se vérifierait (voir croquis p. 21) : un grand fossé terminant ou plutôt longeant l'enceinte Nord de Jayodharapura.

À Prak Khan on remet en place sur les architraves remontées récemment sur les piliers au Sud de la Courte N-O du B⁺ Q les pierres de 1/2 voûtes qui viennent d'être retrouvées dans les décombres.

La chèvre en tubes creux commandés par le Directeur est enfin arrivée au Depot du Bayon. Mon collègue Trouvé en fait le montage et l'utilise immédiatement pour ses travaux d'anastylose du Bayon. Seulement les tubes (de 6^m 00) de longueur se sont par démontables en plusieurs tronçons ainsi qu'on l'avait commandé sur la foi du catalogue et cette chèvre ne peut s'utiliser à hauteur réduite.

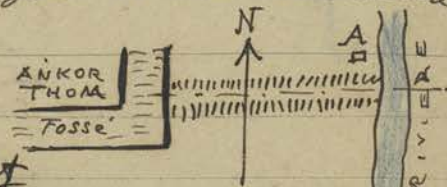
Mardi 18 - Des Coulis nous conduisent Golou et moi reconnaitre

un endroit inédit situé en A

à une quarantaine de mètres

à l'Ouest de la rivière et tout

près, au Nord, de la digue récemment découverte partant de l'angle SE d'Ankor Thom.



Vest.
méd.

P KH
12

Outils
nouveau

Vest.
méd.

Dans la brousse assez dense à cet endroit et sur une superficie assez grande on voit sur le sol des blocs de grès taillés en assez grand nombre et un balai allongé à 3 mortaises : on voit également quelques blocs de laterite. Quoique ces blocs ne portent aucune moulure ou sculpture permettant de leur assigner une date, Golon immédiatement amène ce débarcadère, ce pavillon de repos pour les pèlerins arrivés par voie de navigation à sa ville de Yaegdhara-pura. Tout est possible, je n'y vois pas a priori d'objection valable, je me borne à dire qu'il faut attendre ce que donnera un dégagement de cet endroit.

À Pre Rups le dégagement de l'angle S-E de la 1^{re} enceinte amène près de l'édicule amène au Sud de la cuve-piédestal centralisée on commence à le dégager intérieurement. Les colonnettes de la porte ^{ouest} existent encore in situ, mais le ~~piédestal~~ ^{linteau} est en plusieurs morceaux devant cette porte.

Mercrèdi 19 - Le sondage au Bassin maçonné au Sud un peu Ouest du Bayon, au nord de la borne 9 de la route montre sur la face Est du dit srah 13 gradus en laterite descendant à une profondeur de près de 3^m 00 en sous-sol. Golon attend toujours qu'on en extrait le Visum prévu (21-15)

Fait l'inventaire au Depot avec Las et profite de l'occasion pour enlever du magasin sous la chambre moustiquaire des débris de pierres et des tessons et fragments divers

Vestiges
mésols

Pre R

Srah au
S0 du
BAY

Inventaire

qui avaient été laissés sur des ~~étagères~~ en partie
pourris. Je fais un classement de ces débris
conservant poteries et fragments sculptés de
quelque intérêt, et — C'est la P. important à
noter ici, — jetant le reste dans un trou
au Sud un peu est de la chambre, ex Laboratoire
de Commaillé à l'ouest de la Sala.

Pour que plus tard quelqu'un trouvant sous
ces tessons ne crée pas l'emplacement
d'un monument important.

Reçu avis du gendarme, Chef de Poste d'Antor
Vat, que le Résident a pris, de son chef
sans me consulter (BIEN ENTENDU!) deux des
gardiens des temples de Prak Khan et Ta
Prohem pour faire la chasse aux chiens du
village de ~~Siemreap~~ ^{Muk Tasen (Antor Vat)}. — Je vais partir bientôt,
Crée un incident nouveau ou une fois de
plus je serais le diindon de la farce, et, malgré
l'arrêté [⊕] mettant les gardiens sous la
direction du Conservateur d'Angkor, je
verrais donner raison au Résident. ¹⁶⁻¹²⁻¹⁹²⁶

Oh quoi bon! n'est-il pas avéré que
l'autorité du Conservateur dans le Parc
d'Angkor devient de plus en plus nulle,
je partirai sans regret d'un poste où l'on
est réduit au rôle de fantoche!

Jeudi 20 — Le sondage du bassin maçonné ^{au S.O. du Bayon}
^(voir p. 24 au bas)
étant arrêté après la 16^{me} marche * on rencontre un
Conglomérat de latérite cette équipe est envoyée au
bord du Stun de Siemreap à l'Est de l'angle S.E
d'Antor Thom pour dégager les vestiges inédits
de cet endroit (p. 23 au bas)

* Je dis Seize *ms*

mise au
Rebut

gardiens

Prak
au S.O. du
BAY.

En dégagant l'intérieur de l'édicule annexe au Sud de la base de l'escalier Est de la pyramide de Pre Rup on trouve sur le dallage en latérite une dalle longue de 2 mètres sur 0.48 de hauteur sculptée en assez fort relief d'une frise ~~d'orants~~ de 7 orants sur ~~les~~ piédestaux et dont les jambes pliées et croisées présentent les pieds en opposition dans une posture qui ne me paraît pas fréquente.



Au milieu de cet édicule annexe, que l'on s'obstine à appeler bibliothèque est un linga à 3 sections du modèle ordinaire.

Vendredi 21

Après avoir mis Knoch, rendu disponible par une légère indisposition de Golen qui l'oblige à rester au bungalow, à dégager l'angle SO de la digue pourtournant le Vâl Râi Dak pour savoir ce qui rendraient les vestiges signalés à cet endroit (A sur le Croquis p. 14); je constate à ma visite que deux fragments ~~et~~ de colonnettes dont une encore dressée debout à côté et semble être au milieu de blocs en latérite qui pourraient avoir été des murs de prasat un balai ont été mis au jour. Un certain nombre de débris sculptés, statuettes de Buddha du type ordinaire, sont apparus ~~à~~ même temps; je signale parmi ces débris: un rouleau de prasat, une tige d'arale du type ordinaire mais assez grande et enfin at last but the least une statuette de femme buste nu, sans tête, ni bras

Vestiges
M. Golen

Vert
médit

CA 2687

assise à la javanaise. C'est la première fois à ma connaissance qu'une statue de ce genre - féminine apparaît dans une fouille. (N° 2687 - voir p. 36 - 28)

CA 2680

Vert
médit

Golon ayant fait cesser les recherches à l'emplacement au Sud de la route à l'Est ~~de~~ l'Ouest du Bayon ou entre la Terrasse bouddhique S et la 486 (voir p. 22) je fais rentrer au dépôt sous les N° 2680, la pierre représentée dans la frise sculptée ^{chinoise} ~~grecque~~ (p. 22 - 17) et on l'objet tenu par le personnage à droite est probablement une Crotale et sous le N° 2681 une autre dalle trouvée au même endroit de 0.28 x 0.36 représentant un Orant à tête de yak (?)

CA 2681

Service
Forestier

Les Conlis payés sur les crédits alloués au Service Forestier pour travaux dans le parc d'Okkok recommencent le travail interrompu depuis une dizaine de jours (j'ignore pourquoi !) à la terrasse des éléphants et au Roi Lépreux - Top Panam, Prakh Pitlu Prasat Suse Prath. J'ai cédé au Forestier un ex-Caporal de la Conservation mis à pied (Pol) pour diriger ce travail.

Samedi 22 - Les vestiges de gratins en latérite qui on met au jour le long de la route Ouest du Bayon, bord Sud et tout près de la Terrasse bouddhique S se montrent très détériorés, ils continuent vers l'Ouest.

Vert
médit

On a découvert dans les fouilles une dalle de margelle en grès mouluré et un bloc de 2^m époque, ainsi que des débris de poteries en grande quantité et 2 fragments de balustras de fenêtre. Tout cela n'implique pas une période très précise, un emplacement très délimité, un ouvrage de construction bien défini.

J'ai l'impression, que la Commune en beaucoup d'endroits analogues et voisins on retrouve des morceaux d'un prasat démolé, probablement situé dans ces parages, et qui furent dispersés par les Siamois ou les Bouges. Ces débris moulurés et taillés de l'époque classique sont en si faible proportion dans ces multiples endroits qu'il est dû y avoir été transportés après destruction de l'édifice auquel ils appartenaient.

Lundi 24

Allé avec Golou visiter l'emplacement qui vient d'être dégagé tout près de la Rivière et très peu au nord de la digue de terre partant de l'angle SE d'Ankor Thom. (A. sur croquis au bas de la p. 23)

Le résultat laisse perplexe; une vingtaine de blocs de grès taillés, quelques uns moulurés et un ou deux portant décor (époque classique indéterminée) apparaissent gisant çà et là sans le moindre lien entre eux, aucun ne paraissant en place, sauf peut-être un bloc de laterite, vestige de mur ou fondation. Deux de ces blocs en grès sont décorés d'un lion-atlante analogue à ceux trouvés sur la terrasse dégagée récemment au Sud et près de la rivière, dans l'axe présumé du Babléin.

Je ne peux que voir là, — une fois de plus — des vestiges d'ancien prasat démolé et qui furent disséminés et transportés ~~à~~ plus ou moins loin de leur point d'origine.

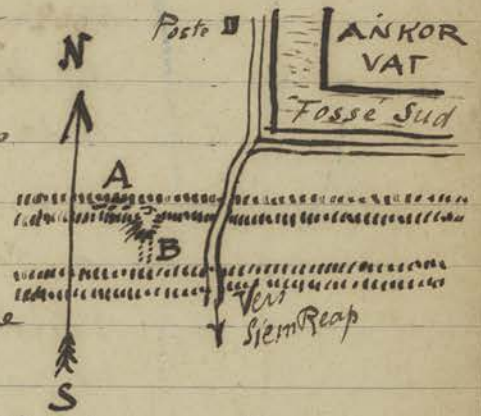
Les habitants de Golou lui ayant signalé des pierres sur la levée de terre, enceinte intérieure

Vestiges

Vestiges

Près de Giacodharapura, un peu à l'Ouest de la route de Siamreap (l'ancienne) en A ci-dessous nous allons constater la présence de blocs épais sur la digue en question, laterite et quelques blocs taillés en grès.

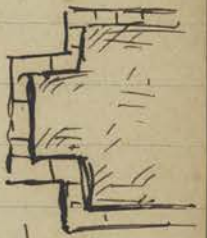
En B un peu à l'Est de cet endroit Golou remarque une avancée vers le Sud se détachant de la digue et il lui semble voir un vestige de chaussée ou digue reliant à cet endroit les deux enceintes parallèles, en pointillé C: dessus. Un examen plus attentif pourrait seul préciser la chose.




Mardi 25 La fouille pratiquée en A du croquis ci-dessus ne laisse voir qu'un cordon en blocs de grès et laterite sans cohésion ni rapport très précis les uns avec les autres, se terminant, — en plan — par le dessèchement ci-contre; c'est donc là un emplacement qui me paraît ~~fait~~ d'assez basse époque:

Cordon simple de pierres ~~si~~ posés seulement sur le sol, non moulurés, ni taillés avec soin. On trouve à sept ou 8 mètres à l'Ouest près d'un monticule une statue ~~très~~ double curieuse, malheureusement sans têtes.

Le socle sur lequel repose cette double statue (en réalité 2 statues adossées et opposées) présente cette forme en plan: et sur le dessous il est décoré de stries parallèles que Golou



N



Vent
Nord

Vent
Nord

interprète comme représentant les flots de la mer. (Se rappeler que Golou est à la recherche de la statue de Yisun de l'inscription du 486) En ce cas d'un côté la divinité debout tenant une masse serait Yisun

et de l'autre, face à la pointe du triangle, la divinité adossée au verso, une femme debout tenant une tige de lotus d'une main et ramenant l'autre sur sa poitrine serait Labuni. (hauteur totale = 0.23) mise

CA 2682

sous le n° 2682. A côté (de 0.22 de hauteur) un petit buste féminin sans tête, sans caractéristique spéciale.

CA 2683

mis sous le n° 2683.

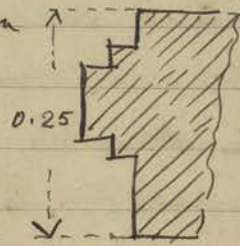
Enfin un balai carré en grès, assez plat à profil camardé de 0.60 de côté sur 0.24 de haut, se trouvait également à proximité.

De là nous allons avec Golou voir le dégagement des gradins en laterite, au nord un peu Ouest de la terrasse bouddhique S, et en bordure ^{sud} de la route allant à la porte de Takas; Ces gradins plus ou moins déteriorés ou interrompus se poursuivent sur une assez grande longueur, peut-être 3 à 400 mètres à l'Ouest.

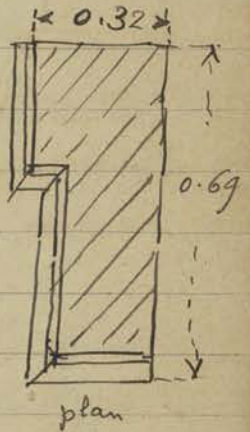
Directement au nord de la terrasse bouddhique S, facile à repérer par son échafaud reconstitué, à une vingtaine de mètres au Sud de la route de la porte de Takas on a trouvé un assez grand nombre de pierres laterite ou grès. Très soigneusement taillées et ou profilées et de

dimensions importantes. Ces blocs quoique éparpillés, indiquent bien qu'ils appartiennent à un édifice assez important, et de la bonne époque classique, sans doute démolis pour en utiliser ailleurs les matériaux.

J'ai noté le profil et le plan ci-contre d'un de ces blocs de grès parce que par son absence des courbes un peu molles des profils de la dernière époque il précise le début de l'art classique.



Coupe



plan

Il est de plus en plus évident qu'entre le Bayon et le 486 dans une zone assez profonde située au sud de la Route de Takas il y eut un ensemble d'édifices, peut-être laïques ou civils car le caractère religieux ne se précise guère, qui formaient un complexe important. ~~Tout~~ Golou en conclut à des constructions en bordure de la ceinture Nord (précisée par les gradins) de la ville, mais une objection se présente à moi — Tous les vestiges ainsi mis au jour sont presque à fleur du sol, à peine 0.50 ou 0.60 de terres à enlever. Or au pied du Phimāna-Ras et dans tout le palais royal d'Airtor Thom les bases de murs retrouvées gisaient parfois à 2^m 00 sous le sol actuel: ces vestiges sont pourtant devaient être plus récents que ceux de Yasodharapura! mais Golou pulvérisera cette objection comme les autres, à son habitude.

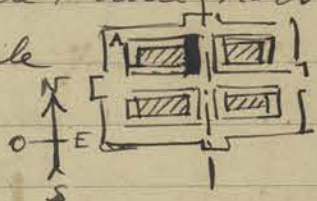
Ved - mels

Mercredi 26. En allant voir avec Golou la digue qui passe au Sud du Baphuson et entre le person Sud de ce temple je remarque que ce person se désagrège assez fortement sous l'action des pluies et devra être consolidé: d'autres consolidations, peut-être encore plus urgentes s'imposent au Baphuson: - axe nord du Gopura 2 Est - Devant quitter bientôt Ainkor il faudra en aviser le jeune Trouve'.

Bap

À Trah Khan on commence la refectio 1/2 route et étreillons, remise en place de piliers tombés, à l'ouest de l'allée nord de la partie cruciale centrale

(en noir ci-contre)




On achève de dégager l'extrémité A de la galerie extrême Ouest en A.

Je crois avoir omis de signaler que Golou a retrouvé, avec ses indicateurs, deux emplacements situés ~~à l'Est~~ à l'Est un peu Sud de l'angle SO d'Ainkor Vat

et à 20 ou 30 mètres à l'Est de l'alignement de piquets dans l'axe Sud du Bakheï, en

A ci-contre que j'avais déjà repérés le 9 juillet

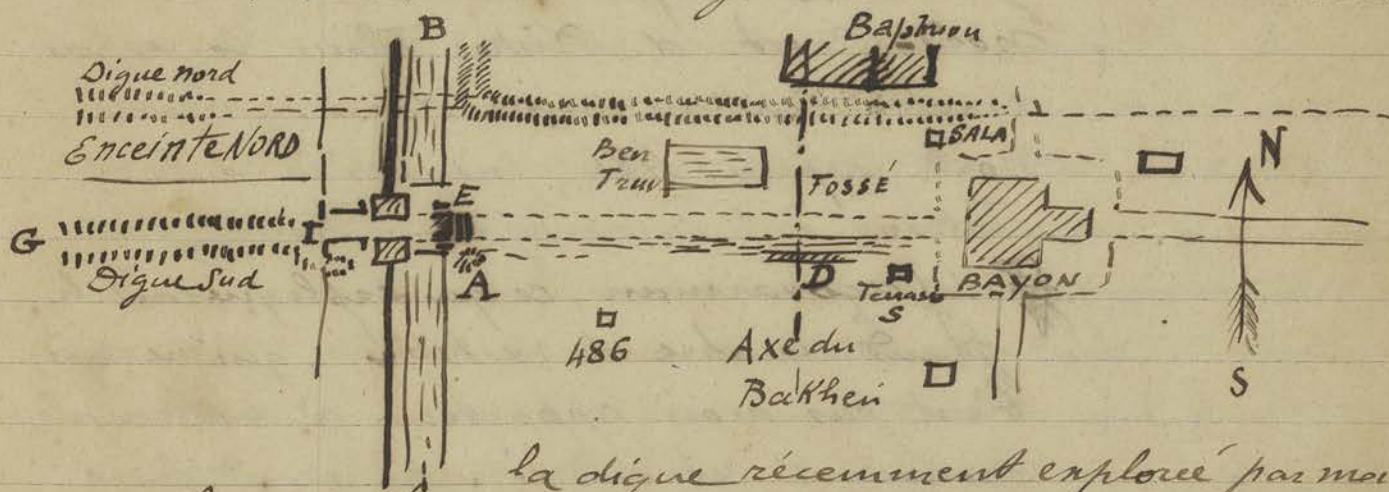


Voulez-vous retrouver

1928: Golou n'y a pas trouvé les éléments qu'il escomptait pour amener ces deux emplacements où gisaient quelques pierres peu précises et des sculptures sans importance (cf. J. de F' VI p. 300)

Jeu. 27 Le dégagement terminé de l'emplacement sur la digue intérieure Nord de Yaso Tharapura en A du croquis en haut de la p. 29 révèle qu'il y eut très probablement une terrasse bouddhique avec un cordon de pierres entourant la partie du prat Vihāra : à l'ouest à l'endroit habituel est un monticule, stupa, qui renfermait 5 balais ~~en~~ dont 4 canés et 1 rectangulaire à 3 places.

Allé avec Golou sonder à nouveau les vestiges de dallages, terrasses ou gradins en laterite E à la porte Ouest dite de Tatrao d'Ankor Thom. (Voir J. de F. IV p. 189) Et les hypothèses de marches !... Golou est arrivé à reconnaître



la digue récemment explorée par moi (J. de F. IX-248) au Sud du Baphnon comme devant constituer la digue extérieure Nord de l'enceinte de la ville, la digue intérieure étant marquée par les gradins mis au jour en D mais pour expliquer les ouvrages, terrasses et gradins en E il faut supposer que la digue de terre venant du Baray Ouest G-I était interrompue à cet endroit (voir Croquis p. 15) et se transformait en fossé. Les ouvrages en laterite E deviendraient alors une sorte

Vest.
vestiges

Vest.
vestiges

de débarcadère, mais alors comment expliquer les gradins descendant vers le Sud de ces terrasses E et à peu près situés dans le prolongement des gradins descendant vers le Nord actuellement mis au jour en D.

En A un tout petit monticule révèle des pierres grès et briques, ainsi que 2 pieds de statue. Une des briques, fragment malheureusement, porte des stries bizarres sur deux faces et, pour cette raison, est inscrite sous le n° 2684 ce fragment mesure 0.11 x 0.10 x 0.07.

J'émetts l'hypothèse que le quartier Nord-Ouest d'Ankor Thom correspondait, tout au moins dans sa partie Nord, depuis 486 jusqu'à la route de Takao à l'ancien palais Royal de ~~J~~ Jayavarman, ce qui expliquerait le grand nombre de vestiges, qui ne semblent pas avoir appartenu à des temples trouvés à cet endroit. Le grand fossé ou bassin sur lequel descendent les gradins D et qui serait limité au Nord par la digue Sud du Baphuson limiterait cet emplacement royal.

Mais si la route de Takao suivant l'hypothèse Golou était le fossé Nord de la ville, qui se poursuivait à l'Est jusqu'à la porte des morts, Jayav. VII aurait édifié son Bayon en plein milieu d'un ancien fossé...

Vestiges
Hypothèse

CA 2684

Mais le Bayon est entouré de Trah, à un niveau inférieur, découverts par Trouvé, tout au moins sur la face Est. Ces Trahs, aujourd'hui si profondément enfouis ne seraient-ils pas de l'époque de Yajoravman? Et rapprochant ce fait de la recherche de Golou d'un temple de Visnu élevé au milieu des eaux (voir p. 21-15) d'après l'inscription du 486. J'en viens à me demander si ce temple de Visnu n'occupait pas sous Yajoravman la place du Bayon actuel. Qui sait même si le massif central, par suite de la dichotomie de ce monument, n'a pas reçu ce temple de Visnu qui primitivement aurait été respecté en construisant le 2^m étage des galeries intérieures?

En allant explorer (pour rentrer dans le domaine des réalités) les abords Nord et Sud de la Porte de Takao on remarque une assez profonde dépression longeant intérieurement le mur de l'enceinte Ouest d'Ankor Thom (B C sur mon croquis de la p. 33)

Je me souviens qu'au Nord j'avais constaté à l'ouest de la digue au Nord de Prah Palibay une dépression analogue (B sur le plan du J. de F. IX p. 219) et qu'à l'ouest du Ben Thom j'avais remarqué une autre dépression.... Ces dépressions ont donc grande chance, étant situées sur le prolongement l'une de l'autre, à l'intérieur du rempart Ouest d'Ankor Thom de n'en former qu'une et ce serait sans doute par là que s'évacuaient les eaux

Suite des
hypothèses

Fosse
Ouest
A/B

Fossés
d'évacuation (?)
A Th.

de la ville puisque ces dépressions d'orientation Nord Sud aboutissent à la sortie sous le rempart près de l'angle Sud-Ouest. Cette grande dépression (il faudrait voir d'où elle part au Nord) est interrompue par les terrasses et remblais devant la porte de Takas. Les canalisations souterraines qu'on voit près de cette porte s'expliquent alors tout naturellement pour faire communiquer ensemble ces deux bassins.

Reste à savoir si les canalisations en latérite à l'extrémité Est et un peu au Nord de la digue au Nord de Tep Phanam ne seraient pas partie d'un même travail d'irrigation.

Vendredi 28 - Fait rentrer au dépôt les pierres suivantes

CA 2685

N° 2685 Wals irradiant ~~sur~~ adossé hauteur 0.57 et largeur 0.37 provenant des vestiges récemment sondés près de l'angle SE des fossés de Prak Khan (A sur le plan de la p. 14)

CA 2686

N° 2686 une tête de Bodhisatva du type habituel de 0.32 de hauteur provenant du même endroit

CA 2687

N° 2687 une femme assise, poitrine nue à la javanaise; h² avec le socle: 0.58 (voir 26-21)

CA 2688

N° 2688 les deux pieds sur socle en forme de lotus très grossiers trouvés sur le monticule A près de la porte de Takas (plan page 33)

Fait visiter le dépôt à M^r et M^{me} ^{Meynard} ~~Meynard~~
Un indigène me remet une jarre trouvée

Dépôt

Trouville par lui dans la brousse S-E d'Olitor Thom de
0.22 de hauteur, col cassé courbe brune avec
CA 2689 Couleurs irrégulières, mise sous le n° 2689

J. Ined. Le dégagement au nord du vestige de terrasse en
dallage en latérite (E sur le schéma p. 33) à proximité
de la Porte de Takao fait apparaître des gradins en
latérite mais qui ne présentent a priori aucune ana-
logie avec les gradins du bord Sud de la même terrasse.
Cette partie de la ville de Jayvharapura reste donc
toujours assez énigmatique.

Vat Khmat Samedi 29. Le résident de Siemreap me fait parvenir des
pièces de sculptures signalées par M^{lle} Karpelis
et que j'avais été voir au Vat Khmat (592 de
l. JK) situé au Sud de l'angle ~~SE~~ SO du Baray
Occidental: la plus importante de ces pièces est un
haut de statue de très bel art Khmer primitif
montrant un buste de femme avec derrière la
tête et les mains l'arc de soutien habituel à cette
époque. La coiffure est cylindrique, une main
tient la ceinture l'autre main le Gakra. Cette
pièce, en 3 morceaux, mesure 0^m 16 de hauteur
et a été inscrite sous le n° 2690.

Vat Khmat CA 2690 La seconde pièce est une petite tête d'asura
sans grande valeur mais qui ^{en} son faible volume
CA 2691 peut intéresser un visiteur, mise sous le n° 2691
Elle mesure 0.11 de hauteur.

Ces pièces avaient été demandées par moi au
Résident par lettre officielle 202 du 24
Courant

Dimanche 30 Paiement des Coulis et arrêt des Chantiers; les
Crédits del' Anné 1932 - prévus de 27000^{fr}
en Janvier ~~et~~ ramenés à 20000^{fr} en Juillet
(et)

arrivé
des
Chambres

sont épuisés. Ce qui me reste en caisse
après paiement des conlis suffisant à peine à
payer le personnel fixe, Deninatam, Photuffens,
magasins, gardiens, etc jusqu'en fin Novembre.

Mois de Novembre 1932

mandi 1

Golon sur des crédits spéciaux continuant à mener
quelques travaux de reconnaissance et explorations
pour la ville me signale de nouveaux vestiges
très vagues, plus que vagues, mais qu'il
incorpore à Yajodharapura. Comment lui
prouver que quelques briques ou morceaux
de latérite épars sur un vague tumulus
n'ont pas été jadis - entre les années 889
et 910 - des fondations du roi Yajorvarman?

Je n'ai aucun argument valable: les
poteries ou tessons découverts par lui dans
les fouilles qu'il a fait exécuter lui
prouvent l'époque de Yajorvarman
et il les recueille avec soin. Elles sont
du type courant rencontrés par moi
depuis que je fais des fouilles dans le parc
d'Angkor ou ailleurs!

J'enregistre donc ici, derrière Golon,
par obéissance comme on dit en serinie,
les nouveaux points suivants inédits
1° A environ 150 mètres à l'~~Est~~^{Ouest} de
la route allant à la porte Sud d'Angkor
Thom, non loin de l'angle N-O des
fossés d'Angkor Vat, au nord de
Ta Prohm Kel sur une monticule de terre

Vest
Inédit

entouré d'un fossé sur 3 Côtés montre une grande quantité de briques éparpillées, des débris en grès double, encore en place, qui indiquent nettement qu'il y eut là une terrasse bouddhique et qui par conséquent me fera envisager, malgré Golou, cet emplacement comme un emplacement bouddhique, puisque rien, aucun vestige ne peut faire deviner un prasat ou un autre ouvrage brahmanique. Golou m'avait annoncé à cet endroit une stèle inscrite... illisible il est vrai avait-il ajouté..... C'est un simple tenon en grès d'une stèle (?) ou d'un stupa mais le corps de cette dernière a disparu, il ne reste qu'un tenon.

2° - Un peu avant d'arriver au Bakheii à peu près à hauteur du fourneau du Moha Rosei mais de l'autre côté de la route, près des vestiges déjà découverts à cet endroit, à une trentaine de mètres à l'Est du bord de la route quelques blocs de latérite semblent des bases de murs ou fondations d'édifice encore in situ... Plus à l'Est sur un monticule des blocs de grès gisent à 0.30 ou 0.40 en sous sol. Impossible jusqu'à présent de préciser plus! Des tuiles assez nombreuses cassées, indiquent cependant un emplacement de construction couverte.

À la fin de l'ouest du Bagan, en bordure sud de la route de Takao (D sur le croquis bas de la p. 33)

Golou a cru voir des interruptions ~~avec~~ dans les gradins avec des parties droites - telles les saillies sur les ghâts de Bénarès, supportant de petits kiosques... (cf. Fergusson II p. 181). Trouvé et moi

Yes!
J'espère

après inspection du dit chantier refusons de
 nous prononcer, devant les blocs de laterite
 éparpillés et désagrégés qui ont donné lieu
 à l'interprétation de Golen. Là encore c'est
 tellement vague comme indication qu'avec
 de l'imagination ~~on se~~ on peut tout voir!
 Le dégagement des vestiges à l'Est de la Route un
 peu au Sud du Bakheir (2° au milieu de la
 page précédente) fait découvrir très peu enterrés
 une série de blocs de grès maculés qui semblent
 provenir de balai et plus à l'Est encore des
 balai en entier. Ces balai sont ~~très~~ alignés
 sur un axe E-O et comme de la tuile est à
 proximité en assez grande quantité Golen suppo-
 se que ce sont là de nouveaux ~~types~~
 de chapelles, pas absolument à ciel ouvert
 mais sur des monticules et couvertes en
 charpente, sans aucun mur... Je ne puis
 à l'heure actuelle qu'enregistrer cette interpré-
 tation sans me prononcer dans un sens, ni
 dans un autre.

Fait visiter Prati Khan et le Bayan à miss Pool
 (recommandés à Golen par le Recteur de l'Université
 de Hongkong)

Jeudi 3 Allé avec Golen et M^r Vincent, Forestier de
 Siemreap, voir les travaux exécutés par les coolies
 payés par ce dernier: on a réussi de nettoyer de
 la petite brasse qui l'avait envahie tout le
 côté Est de la place Royal.

Pour répondre à un désir de Golen je
 demande au Forestier de faire éclaircir sur
 une vingtaine de mètres de largeur toute

La forêt située en bordure et au Sud de la route reliant la face Est du Bayon à la Porte des Morts. Au point de vue des limites Nord de la ville trouvée par Golou, il serait intéressant de savoir ce que devient - de ce côté - l'enceinte présumée et doit les degrés et vestiges de maçonneries mis au jour sur la route. Quant à l'allant à la porte de Takao montrent des aspects encore, un peu énigmatiques à considérer. Golou ne semble plus croire à un fossé continu constituant l'enceinte Nord.

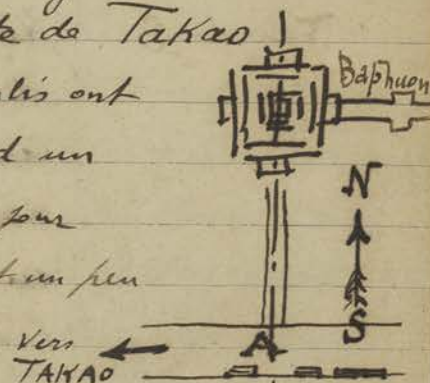
Nous allons avec Golou explorer la brousse à l'Est du prasat de Kapilapura en marchant vers la rivière: rien de particulier ne se révèle à nous.

Golou me demande de noter ici que la levée de terre de direction Nord-Sud marquée sur la Carte Buat et Duret longeant la moitié Sud du fossé Est d'Onkor Vat est située en réalité à environ 250 mètres du bord Est du dit Fossé et de plus cette levée de terre se continue jusqu'à hauteur de la porte des Morts à Onkor Thom.

Golou a fait établir une perçée dans l'axe du chemin Sud du Baphuon pour repérer si l'endroit A ou elle débouche coïncide avec les gradins découverts en bordure de la route de la porte de Takao.

Cet endroit A aboutit si les Contis ont bien suivi la direction Nord-Sud un peu à l'Est des gradins mais au point ou comme ces gradins se retournent un peu plus à l'Ouest, on peut présumer qu'ils terminent

l'emplacement où aboutit la



Axe du
Bakheii et du
Phimānakas

Sentier
Forêt

Exploration

Vendredi 4

Vest
Morts

Chaussée partant du Nord du Bakken, chaussée dont le début a été modifié ou détruit par les fossés et le remblai de l'enceinte Sud d'Anker Thom.

Le Schéma des distances des gratins mis au jour en bordure de la route de la porte de Takao se resume comme suit: (Le 0 est pris au mur de soutassement Ouest du Bayon)



environ 12^m 00 de l'axe de la route

Les fouilles de sondages poursuivies dans le piédroit des susdits gratins en laterite montrent un peu plus loin à l'Ouest un vestige de dallage en briques, avec quelques morceaux de laterite. Ce dallage mesure à peu près 2.50 sur 1^m 00 et se trouve à 0.40 sous le sol actuel: il ne parait pas se continuer un peu à l'Est de ce dallage on trouve en son sol une ligne de pierres de grand taille qui forment un retour vers le Nord. (Voir p. 47-⁹)

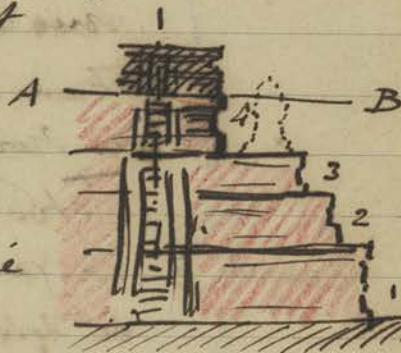
Or si tout cela s'hésite à délimiter avec précision le bord extrême Nord de l'enceinte de la ville à cet endroit: Golou suppose que ces gratins correspondent à une terrasse maçonnée, peut-être (sa supposition est de moi) en bordure de l'enceinte Nord du Palais Royal lequel serait ainsi situé dans l'axe du Phimnathas et du Bakken.

Golou suppose, et la chose est des plus



Vraisemblables que le Phimānākas pourrait fort bien être le Civagrama des Steles de Yasovarman: et l'examen de ce monument

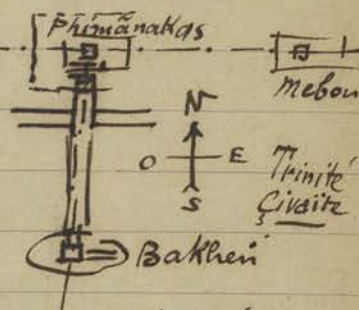
ne rend pas improbable que toute la partie en laterite de la pyramide soit antérieure à la galerie et au sanctuaire (compris le petit subassement en ~~et~~ grès - ci-dessus en



grisaille: je marque en rouge la partie du monument qu'on pourrait attribuer à Yasov.

Cette pyramide avec ses éléphants d'angle rappelle celle de Baksei. La partie centrale dédiée à Civa en bois aurait été un peu plus tard remplacée par le petit sanctuaire ^{en grès} avec ses piliers inscrits en réemploi. Le temple aurait été le Centre du Civagrama, dans l'axe du Bakhei au Sud et dans l'axe de Mebon à l'Est. Etant donné que

les gradins AB sur le plan p. 42 sont interrompus dans l'axe du Bakhei - Phimānākas Golou



conclut qu'un pont, chaussée, digue franchissait à cet endroit le fossé Nord de la ville et aboutissait au Phimānākas.

À l'appui de cette hypothèse on peut se reporter à mon croquis en perspective Fig. 6 de mon article sur le Phimānākas (le plan est sur la fig. 5) BEFEO XVI-3 p. 60 et 61 On y verra très nettement l'explication du person descendant ~~face~~ du person Sud du Phimānākas ^{ou face} C'est l'endroit où aboutissait cette chaussée

Phim

Ven
Mise

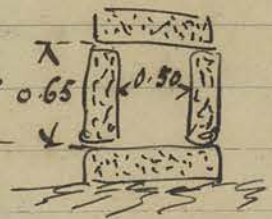
Baphuon

Samedi 5

Les 3 teres de terre qui englobent actuellement Baphuon, Phuminakhas, Tep Pranam avaient pu circonscire dans Jayavarman le Civacrama et le Sangatagrama, ce dernier étant situé au Nord du précédent à l'emplacement de Tep Pranam.

La percée axiale allant de la ~~porte~~ route de la porte de Tablas à l'escalier Sud du Baphuon montre ça et là des blocs ou fragments de dalles en grès qui pourraient faire supposer un ancien dallage sur cette chaussée: quelques uns de ces blocs portent des sculptures, fragments de bas-reliefs à personnage d'une époque voisine à celle du Bayon. Il se pourrait que Jayav. VII ait utilisé cette chaussée reliant le Bakhen au Phuminakhas comme il aurait déjà fait pour les 3 teres de terre autour du Baphuon Palais Royal et Tep Pranam qui portent également des dalles ~~de~~ d'époque du Bayon et pourtant pourraient sous Jayav. avoir ceinturé l'aerama de Civa et le Sangatagrama de ce côté.

Le dallage en briques dont il a été fait mention p. 42 semble presque dans l'axe de la chaussée du person Sud du Baphuon mais alors il se serait assez fortement affaissé car son niveau est au dessous d'une canalisation en laterite qui devait permettre le recoulement des eaux du fossé sous la chaussée pont qui la coupe à cet endroit.



À l'interruption, assez brusque, des gradins

Longeant le bord Sud de la route de la P. de Takas, du côté du Bayon, en C sur le plan schema p. 42 je remarque une énorme quantité de débris de grès concassés, comme on en trouve assez généralement sous les ~~les~~ assises de fondations des édifices Khmers.

Cette pierraille est à environ 0,90 de profondeur sous le sol actuel.

À proximité de la porte de Takas on a détecté des gradins en laterite, mais très disloqués et désagrégés ~~et~~ placés sur le bord nord de la route et symétriques à la belle rangée de gradins en laterite avec margelle en grès trouvés autrefois au Sud (J de F. N. p. 189) en E sur le plan schema de la p. 33. Selon attribue ces vestiges y compris les terrasses à Jangar. VII, pour faire plateforme à cet endroit et la canalisation servirait à évacuer les eaux ~~de~~ la grande dépression qui longe le mur rempart Ouest d'Angkor Thom. Je objecte que la canalisation est justement située un peu en dehors à l'Est de la direction générale de cette dépression.

À signaler dans les fossés d'Angkor Vat la reprise du luc-binh qui bientôt envahira tout. Rien à y faire, pas de crédits; les prisonniers prêtés pour l'entièrement par le Résident ont été retirés.

Lundi 7 Fait faire la visite du Roi Lepren, Prak Khan Nakh Pan et Pre Ruy au Général Maille et au Colonel Pellet présentés par Goleu.

Mardi 8. Fait ouvrir par un ouvrier des T.P. la serrure de l'ancien laboratoire de photo de Commaillé où j'avais rangé les pierres déclassées pour la vente

Depot

La clef de la dite serrure ayant été perdue
la porte de ce réduit ne pouvant plus être refermée
je fais transporter toutes les pierres à vendre au
Depot.

Aller voir les chantiers Golou : à côté du
Bakheï, à l'Est de la route le dégagement
terminé d'une base d'édicule en grès donne le
résultat suivant. (voir p. 40 - 2)

C'est un fragment de massif de construction
tout en grès composé dans les parties les plus
complètes de 3 assises reposant sur un litage
en latérite : il mesure

1.80 S-N sur 2^m80

E-O Le parement extérieur

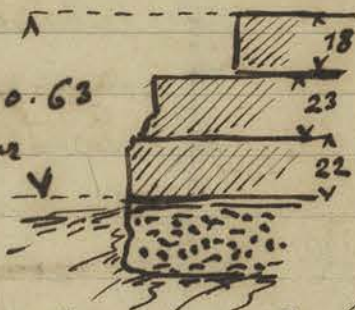
des deux premières assises
est soignée avec soin avec

un petit profil de moulure peu accentuée

À côté des balais en grès déjà signalés
on trouve épars d'autres blocs soûlés et
moulurés en grès. À une trentaine de mètres
à l'Ouest sont les fragments de massif en

latérite ou coritons déjà signalés également
(p. 39 - 2°) Quel étant le genre de construction
annoncé par ces bases ou fondations qui
semblent encore in situ, il est assez difficile
de se prononcer. Le grand nombre de soûles
retrouvées à cet endroit démontre une couverture
en charpente : la supposition d'autels reposant
sur un tambour et ~~est~~ abrités par une
façade en soûles faite par Golou semble donc
pouvoir être retenue.

Remis à m² mesurée en conformité

Vest
Tombes

avec les instructions reçues du Directeur (Lettre 2872 du 25 octobre) le 1^{er} volume de la 3^{ème} partie d'Angkor Vat. (mem. arch. II)

Mercure 29

Un puits à l'Est de la Canalisation couverte en laterite mise au jour au sud de la route allant à la porte de Takas un départ de murs se dirigeant vers le Nord interrompt les gradins à cet endroit approximativement dans l'axe du Bakheii -

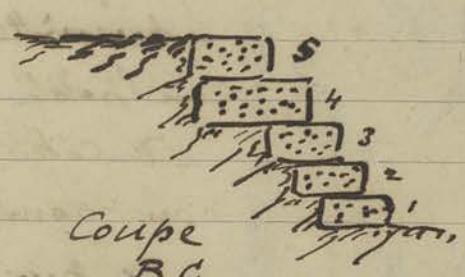
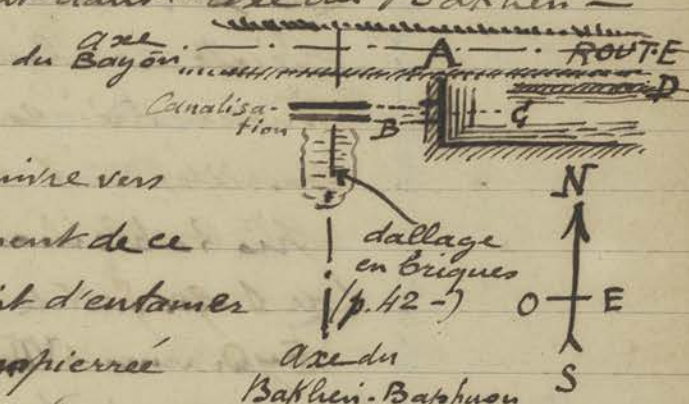
Baphuon en

A ci. Contre
On ne peut poursuivre vers le Nord le dégagement de ce mur qui obligerait d'entamer la plate forme en pierre de la route reliant le

~~puits~~ Bayon à la porte de Takas:

Mais ce muret est composé de 5 gradins en laterite descendant

vers l'Est: la Canalisation devait ~~se terminer~~ déboucher à hauteur de la 3^{ème} assise car la ~~première~~ première assise supérieure manquait sur son prolongement. Ce rebour vers le Nord semble correspondre au mur de soutènement Est de la chaussée qui coupait la fosse Nord de la ville entre les 2 levés de terre formant enceinte. Mais des sondages ayant semblé indiquer d'autres gradins en laterite D descendant vers le Sud et ~~parallèles~~ parallèles aux gradins descendant vers le Nord Gou se demandent comment les expliquer.




Vestibule

Ces gradins D en bordure de la route des T.P. et tout près des premiers gradins précédemment mis au jour laissent un étroit passage qui paraît peu conforme aux usages Khmers dont les fossés à gradins encadrent toujours une nappe d'eau assez importante. Ici il serait presque une règle. La

seule explication dont nous sommes d'accord avec Golou c'est que ces gradins sont bien postérieurs et probablement

de l'époque de Jayavarman VII qui peut-être



aurait utilisé pour maintenir la plateforme de son avenue aboutissant au Bayon des pierres provenant de la terrasse construite par Jayovarman ce qui expliquerait les parties démolies ou détruites de cette dernière.

Alle jeter un coup d'œil sur les travaux exécutés par le Service Forestier sur la place royale P. Clitior Thom dont on achève le nettoyage devant les Prasat Suor Prat.

À l'instigation de Golou une partie de cette équipe achève de dénuder la partie voisine sud de la route allant à la Porte des morts; de ce côté aucun ouvrage analogue à ceux rencontrés du côté Ouest n'apparaît, mais ce

Jardins

Service Forestier

nettoyage fait apparaître très nette la digue de terre continue qui longe au Sud la route à une dizaine de mètres de celle-ci. Ces digues de terre ~~sont~~ existent je crois, le long de toutes les avenues créés par les T.P dans Aukor Thom : mais alors, elles ne sont pas l'œuvre des T.P ; il faudrait donc en conclure qu'elle datent de l'époque de la splendeur Khmère, au temps de Jayavar VII qui créa la ville.

Jeu di 10 Les recherches, trop morcelées à mon avis et pas assez suivies... (mais le défaut de crédit en est cause) de Golou amènent la découverte de blocs de laterite, fragments de dallages, murs, terrasses, il est difficile encore de se prononcer en bordure de la route de la porte de Takas au Nord et au Sud à l'endroit où débouche le sentier d'accès au monument 486 - Golou suppose une canalisation qui... etc ; je n'y vois aucune objection.

Retrouvé dans la brousse des vestiges de terrasses ou emplacements de prasat à l'Est du Trapân Rôxi Damrey : il y a des chances que ces emplacements correspondent au N° 5 de mon article sur les Terrasses bouddhiques (BEF ~~XVII~~ - VII p. 17) à tout hasard je les fais débroussailler par l'équipe des forestiers qui travaillent à cet endroit.

Golou par des sondages retrouve des blocs de laterite au Sud de la route qui va du Bayon à la Porte des Morts : ces blocs de laterite semblent être le prolongement

Ses.
Terrasses

Vest
Joints

Sur
Tombes

des gravures retrouvées en bordure de la route allant à la Porte de Takas: toujours le bord du fosse Nord del. enceinte de Gajodharapura qui se prolonge ainsi à l'Est du Bayou.

Conclusions

De tout cela il résulte une chose qui apparait chaque jour plus évidente: le sous sol du groupe D Ainkor, en particulier à l'intérieur d'Ainkor Thom, renferme des quantités de vestiges, bases de murs, terrasses, fondations, bassins, etc, encore ignorés; tant que des fouilles ou sondages méthodiques n'auront pas été entrepris pour révéler tout cet inconnu on ne pourra rien conclure de précis.

L'inconnu l'emportant sur le connu, se hâter d'échafauder des thèses à l'heure actuel c'est risquer de sortir d'une erreur pour retomber dans une autre.

B. L.
Piste
coupée

Le Couli Phin gardien affecté à Bantay Srei vient de me prévenir que trois ponts de la route sont cassés, à la suite du passage d'une auto des agents de la sûreté: deux de ces ponts sont ceux au Sud du village de Khvao, le troisième est dans le village de Pravat. (Voir p. 52 - 15)

Vendredi 11

Fête de l'armistice.

Samedi 12

Allé touché du gerant de messes (Hotel d'Ainkor Vat) la somme de 117^{fr} 90 pour la vente des photos de l'École Française et du Volume III d'Ainkor Vat qui lui ont été livrés.

Reçu

En même temps suivant instructions du

Stationnement
des Autos

Resumer, je vais voir un emplacement possible pour le stationnement des autos, autre que celui déjà en service devant l'entrée d'Chukor Vat à l'Ouest de la Route.

Pour les cas d'affluence de touristes et faciliter le mouvement des autos je propose, accepté par Messieurs, un second emplacement plus à proximité du Bungalow entre le bureau de poste et la route venant de Siemreap, toujours en respectant le bord de la doune de Chukor Vat qui sous aucun prétexte ne doit être occupé.

Vest
Touristes

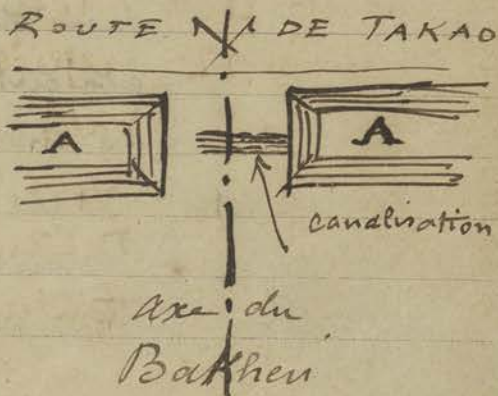
Les seconds gradins en vis-à-vis des gradins déjà trouvés en bordure sud de la route de Takao se précisent (Croquis p. 48) et contrairement à mes prévisions ces gradins semblent contemporains des premiers, mais comment interpréter cet étroit chenal en longueur limité par ces gradins?

Mardi 14. Reprise des 2 chantiers de Pre Rup et Praki Khan.

Vjalon continue avec quelques Coulis à fouiller le bord Sud de la route de Takao dans les parages de l'axe du Bakhen soit à environ 200 mètres à l'Ouest du Bakhen.

Les gradins ~~autres~~ parallèles aux premiers déjà trouvés se précisent et ces gradins se retournent le long de l'axe de la chaussée qui va vers le nord dans l'axe du Bakhen et que traverse la canalisation.

Route en laterite (voir Croquis p. 47) Il semble donc que ce fosse ainsi délimité A ci contre limiterait




Vest
Touristes

Palais Royal

au Nord l'emplacement présumé du Palais Royal. Je les compare avec ceux qui entourent les 2 murs d'enceinte le Palais Royal de Rajendradaman II mais alors si ce fosse limite le Palais Royal au Nord il doit se retourner vers le Sud à l'Est et à l'Ouest pour enclore tout le Palais et que

devient dans tout cela l'enceinte Nord de la Ville, ~~qui~~ dont

l'emplacement est utilisé par le fossé Nord du Palais? Il y a la 'un point à éclaircir.'



Mardi 15

Bantay Srei

Allé à Bantay Srei avec m^r et m^{me} Alfred Meynard. La piste contrairement à ce que m^r avait dit le Couli gardien Phin bien que un peu difficile en certains endroits est automobile, et surtout aucun pont n'est cassé. Le mensonge de Phin n'avait d'autre but que de me détourner d'aller à Bantay Srei, où il ne se trouvait pas étant parti, parait-il, à Kralanh depuis 5 à 6 jours; une sanction, en l'espèce une retenue de solde, sera prise contre Phin. (1)
J'avais en effet des Instructions du Directeur pour conduire m^r Pelliot à Bantay Srei et sans des touristes que j'ai appris qui y étaient allés je n'aurais pas osé aventurer un membre de l'Institut sur cette piste.

Mercredi 16

Kante

Allé à Oranga avec l'automobile de la Conservation Salner au nom des membres de l'École Française et de m^r Coctes m^r Paul Pelliot

(1) à la décharge de Phin j'ai appris que ~~des~~ les ponts avaient bien été cassés, mais réparés

Jeu di 17
 V. s. d. / qui arrivait de Bangkok pour se rendre à Outek.
 Accompagné m^r Paul Pelliot dans sa visite à
 Outek Thom: visite avec lui et m^r Golben les
 Chantiers du Bakken, le Bayon, le Palais
 Royal et la Terrasse du Roi Sorens.
 Golben qui poursuit seul.... (sur quels crédits?!?!?)
 ses travaux de recherches me Communiqué les ultimes
 renseignements suivants: «A 20 mètres au Sud⁺ de
 la Route de la Porte de Takas un peu au Nord Est
 du 486 on trouve un monticule de grès et latérites,
 Conclusion cette région constituant d'après Golben
 la lisière Nord de la ville de Yajodharapura
 fourmille de vestiges inédits, inattendus et
 énigmatiques. Des recherches complètes
 et méthodiques pourraient seule donner
 un aperçu de ce qui se passe à cet endroit.
 Jus qu'à présent on ne peut absolument rien
 dire -

Vendredi 18 Outek accompagné m^r P. Pelliot à Bantay
 B. S. / Srei pour lui montrer l'anastylose de ce
 monument.

Verser / Versé au Percepteur de Siemreap la somme de
 322^{fr} 90 pour le Compte Budget EFEO
 et provenant de don, ventes de pierres et photogra-
 phies, etc.

Samedi 19 Accompagné m^r Pelliot à Prab Khan - Nak Pan
 V. s. d. / Pre Rup et Bakken.

Dimanche 20. Départ à 4^h 1/2 du matin de m^r Pelliot pour
 Phnompenh sur la PP 92 de la Conservation (la
 Résidence Supérieure sollicitée ayant refusé de
 mettre une auto à la disposition d'un membre
 de l'Institut, ancien membre de l'EFEO)

~~Il j'ai eu l'impression qu'il a voulu dire un mot (?)~~

Une panne d'auto - moteurs grippés - met
d'auto de la Conservation hors de service à
30 Kilomètres de Siemreap et M² Telliot
doit regagner P. Penh avec des autos de
secours.

Lundi - 21 x Fait avec Solon la ultime visite à son
Chantier qu'on fermera demain... Ses points
nouveaux surgissent et montrent le nez en maints
endroits.

À peu près dans l'axe du 486 du côté Nord
de la route allant du Bayon à la porte de TAKAO
sous une épaisseur de terre de 0,20 en moyenne
apparaît une ~~terrasse~~ ^{terrasse} en laterite mesurant
environ 5.00 m. 5.00 sous laquelle passent
trois rigoles dont le radier est à 1.50 au
dessous du sol : ces trois orifices d'évacuation
se retrouvent de l'autre côté de la route
au Sud.

Le dallage supérieur de cette terrasse
ainsi limitée au Nord et au Sud n'est pas
dans l'axe Est-Ouest du Temple du Bayon
ce qui semble impliquer qu'elle ne correspond
pas à l'époque où fut construite l'avenue
partant de ce temple vers la porte Ouest.

Plus près du Bayon à 30 mètres à
l'Ouest de l'axe du Bakheir-Baphuson -
Phimānākas, à 15 m au nord de la route
allant à la porte de Takao un *Amulus*
où l'on fit des fouilles montre une base
magoucée en laterite, de forme un peu
particulière, - direction oblique des murs -
Des briques en grande quantité apparaissent

Toujours

Voy.

sur ce monticule indiquant la présence d'un édifice
démoli.

On a trouvé là un torso de Buddha sans bras
ni têtes : le modelé des seins ainsi que l'indication
du creux épigastrique tendent à différencier cette
statue des Buddhas similaires. Enfin la pièce la
plus curieuse est un ~~bas~~ bas-relief sculpté sur
une dalle portant au verso ~~quatre~~
quatre mortaises destinées, semble-t-il, à

recevoir des tenons de balustrade. Cette sculpture

aurait été faite sur un cadre de bois : elle mesure

0.83 de hauteur.

Elle représente une prajnapasamita avec
figurine au chignon debout tenant le livre et
le bouton de lotus : sous ses avant-bras sont
agenouillés 2 adorateurs, l'un vêtu d'une veste
l'autre presque nu. Ce dernier s'incline pour porter
à son front un bouton de lotus dans une pose
peu fréquente dans l'art Khmer. (1) Bien que
ce bas-relief soit sans doute de 2^m époque il
paraît d'un art un peu particulier ; ne serait-
ce pas cet art (qui ne se rencontre pas nettement
dans ^{l'une des} 2 styles de Stern) auquel appartiennent
les bas-reliefs de bases de murs en
bordure des entrées du Baphuon et au nord
de Tep Pranam, les pierres dispersées au nord
et sur la terrasse du Roi Lépreux, les blocs
retrouvés à l'ouest du Phimānātkas?

Je signale la chose pour étude sans vouloir
me prononcer dans un sens ou l'autre.

Enfin à 200 mètres à l'ouest de la
porte des Morts et à 20 mètres au sud de
la route aboutissant à cette porte un

Amulus entouré d'un fosse assez profond
et que limite extérieurement une digue de
terre rectangulaire montre des blocs de
laterite et des tuiles affleurant le sol.
C'est dire que le résultat des recherches n'est
pas clos ~~pas~~ et qu'il reste encore bien
des choses à découvrir à l'intérieur comme
au delà des murs d'enceinte de Oukor Thom.

CA 2734

Fait rentrer la stèle à la Preynapasarni.
A adressé au Depot sous le n° 2734 et
le fosse du Buddha au modèle accusé

CA 2692

sous le n° 2692, (j'ignore tout quel n° ce buste
a été inscrit par M. Thore.)

Fait rentrer également les pierres
suivantes ramenées par Sobubew.

Une statue-art Khmer primitif -
femme debout, pieds et avant bras manquant
tête détachée, hauteur totale = 0.62

Cette statue fut trouvée en Août 1932
au cours d'une Croisière faite dans les
grands Lacs sur l'emplacement d'un
Vat tout près de Kompoï Khlain n° 2694

CA 2694

CA 2695

Sous le n° 2695 sont inscrits différents
debris dont un ganesa ébauché, et des tuiles
et un épi de faitage, provenant du vestige
inédit mis au jour à l'Est du Bakken près
de la rivière.

CA 2696

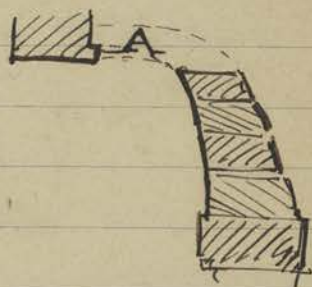
Le n° 2696 est donné à un épi de faitage
ramené, comme échantillon de Bantay Srei.

CA 2697

Le 2697 est donné à une tête de Buddha
dont un tiers est cassé, avec une pointe conique
surmontant l'ushisha trouvée sur le monticule
de terre au Nord du Ben Thom. (Voir J de F IX)

Renter au Depot

- (p. 291 et 292) hauteur = 0.17
 mardi 22 Revu archives et Inventaires pour passer le Service à Trouné
 mercredi 23 ~~et~~ Départ de Golouben à 6 h 1/2 par l'autocar pour Phoumpent.
 Allé avec Trouné visiter les chantiers. A Trah Khan le caporal commence le remontage de la demi-route au Nord de la Conette Nord Ouest.
 Discuté avec Trouné sur le moyen de consolider ou plus exactement d'arrêter les 1/2 routes déjà remises en places au Sud et à l'Est de la dite Conette Nord-Ouest pour remplir le vide laissé par les pierres manquantes en A.
 Fait l'inventaire des pierres déclassées au Depot (Commission 1931 et 1932)
 Jeudi 24 Passe le service à Trouné.
 Jeudi 24 novembre



Service de la
Conservation

Prise du service.

Vérifié inventaires du matériel, de l'outillage et des pierres mises en vente en 1931-1932.
 L'inventaire du dépôt de statues n'a pu être fait beaucoup de pièces ayant été emportées soit pour le musée, soit pour la vente. De plus, beaucoup de numéros sont détériorés par les insectes et rendent impossible tout contrôle.
 On également la comptabilité et les archives et fera bon d'aménager des cahiers : la place manque pour les dossiers.

Vendredi 25 novembre

Prah-phan On a chanté avec Monsieur Mauchal, ont été trouvés à l'angle N.O. du bâtiment Q plusieurs fragments qui proviennent soit d'un revêtement de mur, soit d'un ancien coffret en bronze. On y trouve moulures et fûts de lotus; l'extérieur était recouvert de dorure, dont on en voit encore quelques parties (R.D.: 2699)
 Au cours du déjagement du centre de cette même salle a été trouvé une tête de bœuf ou cheval?
 Le murau est cassé.

CA 2698

R.D. 2698 - Dimensions: 0.15 / 0.075.

Samedi 26 novembre

Départ de Monsieur Mauchal par chaloupe.
 Rangements divers.

Dimanche 27 novembre

Remise en état - Transport matériel conservatoire annam à Conservatoire Buekhor.

Lundi 28 novembre

CA 2700

Registres de dépôt
jeunes

R.D. 2700 fragment provenant d'un linteau d'Mauchal ne se pourrait plus de la provenance.
 Dimensions: 0.15 / 0.18

Destées inédites

À l'ouest du "Rang Samrey", subsiste une
 à quelques centaines de mètres au Sud de l'avenue
 axiale E.O. "Bayon - Port de l'élite" se trouvent

des vestiges brahmaniques et bouddhiques, non loin de la stupa bouddhique que nous avons vu le mois dernier, avec M^{rs} Golombus et Maubal.

Ces vestiges placés sur un tertre aux éleveés sont dans l'axe E.O. du terrain, désigné ci-dessus. On y trouve : latérite, grès mouluré, sculptures et sémol.

Parmi les sculptures j'ai noté :

- (a) La partie inférieure d'un linga de 0.9 environ de diamètre.
- (b) Un mandorani avec trois cercles octogonaux, placé près d'un piédestal classique, à deux fois opposés autour d'une plate bande médiane. Le mandorani a le bec cassé et devant ^{appartenir} au linga (a) et au piédestal.
- (c) La partie supérieure d'un petit linga. On voit encore le trou du filet.
- (d) Une statue de "ganiśa", dans la pose assise, en 2 fragments. Les bras sont cassés.

CA 2701

Simenon H: 0.11 - L: 0.29 R.D. 2701-

- (e) 1 tête, aux fins; le moustache ou la face n'est pas plus, le diadème est peu important.

CA 2702

Simenon H: 0.19 R.D. 2702

- (f) Un buste de bodhiśa sur naga, en 2 fragments, aux effilés.

CA 2703

Simenon H: 0.29 L: 0.17 R.D. 2703.

- (g) Une statue, dans la pose assise; 4 bras cassés. tête manquée - je n'ai pu l'identifier.

- (h) Un bodhiśa assis ^{sur naga} dans la pose de la méditation. La tête manquée - quelques fragments de tête de naga trouvés à côté de la statue semblent provenir de celle-ci.

finallement sur ces vestiges se trouvent une statue qui semble non achevée et une tête très plate, enjame.

Les vestiges situés au N.E. du "Ranj Samrey" ont été débroussaillés par la foresterie sur l'ordre de M^{rs} Marchal et Goloubew. Le débroussaillage nous montre peu de choses intéressantes entre autre une statue de bouddha ^{dans le style de l'altération} ~~attendant la terre~~ ^{non terminée} - Une petite bouddha ou naga (la tête manquante) et une trinité bouddhique représentant bouddha ou naga au centre, accompagné de deux figures par un personnage masculin à gauche, féminin à droite, tous deux les mains jointes dans le geste d'adoration. La tête et la partie supérieure de la tête manquent.

CA 2704 *Stupa* H: 0.10 L: 0.20 - R.D. 2704

CA 2705 *Stupa* également la partie supérieure d'une poterie. H: 0.10 - L: 0.17 R.D. 2705

Mercrèdi 30 Novembre

Nivellement

Ce matin j'ai été voir les divers travaux de nivellement exécutés par l'ingénieur Subdivisionnaire dans le parc d'Angkor entre autre j'ai suivi une pence N.S. partant de la chaussée ~~aboutissant~~ de la porte de la victoire et aboutissant à l'angle S.E. de la levée de terre qui entoure Preah Khan.

J'ai rencontré un énorme chenal qui semble partir de l'angle N.E. des douves d'Angkor Thom et aboutit soit à la rivière de Femmes, soit dans le Parai Oriental. Je croirai à la première hypothèse car j'ai jamais rencontré de dépresseion aucun prononcee entre La Keo et La Kei.

Le chenal présente des gradings sur le côté Sud.
La berge de ce côté est beaucoup plus haute que
celle située au Nord. Aussitôt que Kruvel
sera disponible j'enverrai une équipe faire des
recherches dans ce canal.

À l'angle S.E. de l'enceinte de Bah Khan (
(le vers de terre désigné plus haut) existent des
restes Khmer qui ont sans doute été déjà
par Monsieur Mauchal (on voit fort nettement
la partie fouillée) On y trouve en particulier
à une monnaie, des lampes, et fragments de
colonnnettes de 2^e époque, des blocs de calcaire,
une partie de fût de fûté, représentant des
vants ainsi que de multiples etc.

Modifications à
apporter au
Denzaloro

Monsieur Fouillet l'Ingénieur Subdivisionnaire
de Kemriap, me demande de viser le plan des
modifications à apporter à l'enceinte du Denzaloro
d'Ankor. Étant toutes les difficultés annuelles
à ce sujet, je préfère m'en référer par télégramme
au Secrétariat - J'attends réponse pour la
communiquer à l'Ingénieur.

Piste de
Danteau-Vrai

Le gardien m'avertit qu'un pont est en mauvais
état 5 km après Pôdôk. J'ai prévenu l'
Ingénieur qui fera le nécessaire.

Service forestier

Je suis allé avec le chef de la division forestière de Kemriap
les divers travaux de débroussaillage exécutés
sur les crédits 1938.

À l'heure actuelle une équipe vient de terminer
les alentours de Takié. Une autre reprend des

Bayon et déjà le bord de l'avenue sur
20 m de profondeur jusqu'à Ongkor-Vat.

Prah Khan

Au nord du bâtiment Q un arbre est tombé
sur un naja et balustade les déformant.

Donné des ordres au capitaine Lengly de faire les
travaux de réparation.

Les travaux se poursuivent normalement à l'
N.O. de la cour intérieure N.O. du bâtiment Q.

Pré-Rup

L'équipe Irai travaille à l'angle S.E et termine
l'enlèvement des éboulis qui se trouvaient devant
l'entrée du bâtiment annexe C et déjà la partie
composée entre les salles longues E' du même angle.

L'équipe Da travaillait au gopura de la 2^e
enceinte (côté S) et l'a enlevé pour continuer le
dégageant de la partie composée entre les 1^{er} et 2^e
enceintes à l'ouest de la tour H.

Fludé 1^{er} Décembre

Vente pierres

Retiré du Bengalors les certificats de pierres restées
pour compte au dépôt d'Ongkor Thom.

Arrêté la situation à ce jour.

Est abattu le vieux cheval de la Conservation

Pondudé 2^e Décembre

Visite des monuments

Suivant télégramme de Siemreap fait visiter

Phnom Kroling - Prah Khan - Neak Pean - La Prohm
à M^{me} et M^r Leclay arrivés hier au soir de

Bangkok.

Prab. Khan Chantier maçonnerie régulièrement, rien à signaler.

Samédi 3 Décembre

Travaux effectués

Travail de Santai Pui avec M^r et M^l Lemay -
Il y a quelques jours j'avais averti l'ingénieur du
T.P. qu'un pont en rondins menaçait de s'écrouler
5 km après Pradak, sur la route de Santai Pui -
Le pont est réparé et j'ai eu le plaisir de voir une
équipe mettre en état la route ^{de Santai Pui} de la ^{cell. n°} route avec celle du Thom-Dok (au village
de Pradak) -

Autorisation modif.
catégorie Intérieur Bengalore

Suivant télégramme du 17^e 1166 j'ai visé,
hier, les plans de modifications de l'intérieur des
Bengalors. Les plans sont conformes aux instructions
reçues -

Prab. Khan

Travaux de vue:

PH. 2768: Bâtiment Q. Bas côté N. de la couche O. de la
salle cruciforme - (Voir PH. 2729 avant travaux)

PH. 2769: Bâtiment Q. Courette N.O. Vue face E, la route
mise en plan. (Voir PH. 2728 avant travaux).

Travaux

Mise en plan de la route N. ^{et E.} de la courrette N.O. (bâtiment Q).
On dégage la côte E. du mur N.

Pre-Rup

Travaux de vue:

17^e 2770: angle S.E. base pyramide centrale. (L'entrée O. du
bâtiment d'angle S.E. est complètement déjagée).

17^e 2771 Côté S. de la base de la pyramide centrale - Inclusions
de débris provenant de la pyramide, en cours.

Travaux Déjagement de la base S. de la pyramide et de la
salle longue E. - On dégage une salle longue située le long

du mur Sud de la 2^e Incense (Pall. située entre la 1^{re} et 2^e Incense) (Bâtement non indiqué sur I. D. D. G. K. - (I. K.).

A faire plans & croquis à Pré-Pusp près des rails qui traversent le route.

Dimanche 4 Décembre

Visites de monuments Accompagné d^m et d^m Lemay dans leur route du dépôt d'Anpha Thom - Nagon - Pak. Ho - Dakong - Paray Oriental

Lundi 5 Décembre

Visites de monuments fait visites à Madame et Monsieur Lemay: Pré-Pusp - Prasiab Kravang - Santeau Kdei - Urane du roi Lépreux et les-reliefs de cette terrane

Pré-Pusp

L'équipe Gray dégage le côté Sud (bas) de la pyramide centrale et la rallie longue E^z. L'équipe Va transporter au dépôt d'Anpha Thom du bois pour faire des planches.

Lamba

J'avais ^{demandé par} télégraphié au Président du G^e. Cham de m'indiquer l'état des pistes d^m et d^m Kolay désirant aller à Lamba. Réponse télégraphique: pistes impraticables. Je désirais accompagner ces personnes jusqu'à ces ruines ne connaissant pas ces derniers.

Mardi 6 Décembre

L'équipe Va ramener au dépôt les billes de bois nécessaires pour faire des planches.

Pré Rus

L'équipe Tray continue les déjagements à l'angle S.E. de la pyramide centrale. Avant d'enlever les débris provenant du déjagement de la pyramide, j'ai donné des ordres afin de déjager complètement la salle longue E1 et la partie comprise entre cette salle et le mur sud de la 2^e enceinte.

Prak-Khan

L'équipe Saingly continue la mine en place des blocs de la route Nord de la courtoise N.O. Elle déjage également l'angle intérieur S.O. du mur du bâtiment d'ensemble Q.

Sépart

Mladam et Monnier Le clay sont partis ce matin pour Phnompenh.

Trés

Ici j'ai été surpris de rencontrer sur le bord de la route viculaire à la bifurcation de cette route et de l'avenue qui conduit à l'entrée Est de Prak Khan un Phacéal enflammé à la base. Le procédé employé par un Cambodgien pour recueillir l'huile étant formellement interdit dans le pays d'Anghkor j'ai averti le Chef de la Division forestière pour qu'il agisse en conséquence.

Envoyé copie au Résident.

Jendredi 8 Décembre

Courée de prisonniers

Depuis plusieurs mois l'équipe de prisonniers mis à la disposition de l'E.F.E.O pour l'enlèvement des boukkings dans les douves d'Anghkor Vat était supprimé. J'ai réclamé auprès du Résident qui a remis à ma disposition 10 prisonniers. Je les ai mis au nettoyage des douves, au sud de la chaussée d'Accès Ouest.

Taïls

J'ai vu le forestier de Semreap, renté de tournée, au sujet des dégradations faites en culture, faites le 5 Décembre. Il va faire le nécessaire pour dresser procès-verbal.

Conservation d'Ankha

Reçu arrêté me chargeant des fonctions de Conservateur d'Ankha en remplacement numérique de M^r Mauchel, titulaire d'un congé administratif de 6 mois

Vendredi 9 Décembre

Pie Poup

Décapement de la salle E₁ en creux et ainsi que l'espace compris entre cette salle et le mur S. de la 1^{re} enceinte. (Équipe Savari)

Décapement de la salle longue E.D. située près du mur de la 2^e enceinte (côté sud), entre la 1^{re} et la 2^e enceinte

Prah Khan

Mise en place des blocs de la voûte Nord de la corniche N.O.

Décapement du mur S. à l'intérieur du bâtiment Q. Donner des ordres afin qu'aucun bloc ne sorte avant que je m'en aille si on ne peut pas le remettre à sa place ancienne.

Truy

J'ai été averti qu'un européen avait couché dans le cabinet de toilette appartenant à la salle de Commaill.

Taïls

L'équipe étant arrivée à la chaumière d'accès O. d'Ankha Vat j'ai reçu cette équipe autour du Bayon où les herbiers ont de nouveau envahi le terrain situé entre ce monument et la route et risquent d'étouffer les plantations qui viennent d'être faites autour du Bayon.

En avec le forestier l'avancement des travaux pour la nouvelle demande de crédits.

Lundi 12 Décembre

Soures Angka Vat L'équipe péninsulaire, au complet continue l'enlèvement des lookhins au S. de la Chaumée d'accès.

Carrières Phnom Dakhay En me rendant sur les chantiers j'ai été étonné de rencontrer de nombreuses chaquettes, pleines de pierres concassées venant du Sud du Phnom Dakhay. Je me suis arrêté et ai été voir la provenance de ces pierres. Elles ont été retirées de la carrière, il y a un certain temps, et les indigènes n'enlèvent seulement que les pierres concassées. J'ai interdit toute nouvelle extraction. Ne pourrait-on pas empêcher tout travail de ce genre? Le Phnom Dakhay est dans le groupe d'Angkor et passe pour être toute particulièrement riche en ce qui est de la pierre à fond et doit être la mine actuellement la plus riche, à moins que on puisse un jour sur la carrière et dans ce cas le conservateur devra surveiller de très près tout décapage.

Prak Khan

On termine la mise en plan de la 1/2 route O. de la cornette N.O (bâtiment Q.)

Le décapage est terminé autour de la cornette S.O (bâtiment Q) on a commencé le décapage de la ~~sa~~ salle Ouest du bâtiment cruciforme.

Pré Poup

L'équipe Pray continue le décapage intérieur de la salle longue E. ainsi que l'espace compris entre cette salle et la mur Sud de la 2^e enceinte.

Le caporal Va continue le décapage de l'autre salle longue E.O située près du mur Sud de la 2^e enceinte.

Canal inédit
A.T.

Entrée par le canal qui semble partir de l'angle N.E. d'Angkor Thom et que j'ai rencontrée le 20 Novembre j'ai mis une équipe de 5 coolies à débarrasser cet endroit, jugeant inutile d'attendre à l'année prochaine pour voir ce dont il s'agit. Pendant quelques jours le caporal

Tray conduira les équipages de Pei-Puey qui sont placés l'un à côté de l'autre et n'ont besoin que d'un casuel pour les surveiller tandis que j'en ai mis Va à surveiller ce nouveau débroussaillage.

Mercredi 14 Décembre

Brah Khan

Pei-Puey

Mêmes travaux en cours, rien à signaler.

Décapement des 2 salles longues en cours.

À l'intérieur de la salle longue E₁, près de la porte N. ont été trouvés un rouleau et un peçani.

Abou d'Encinte inédit

(Canal)

Le canal qui semble partir de l'angle N.E. d'Angkor Thom doit être tout simplement une dérivation dans le genre de celle de la ville Khmère. Les vestiges en latérite n'indiquent pas l'existence de gradins mais d'un ancien mur d'enceinte - Ces vestiges sont déjetés sur une cinquantaine de mètres.

Jeudi 15 Décembre

Vintef

Tait visités Angkor Vat à moment le Crie. Amiral Perthelot, Mladam, Mlademoirell et à M^r le Lieutenant de Vaisseau Cherdel et Mladam, fille de M^r Perthelot.

Nous avons visité également le dépôt et Monsieur Perthelot

CA 2456

a acheté une tête matriculée 2456 pour le prix de 33^{fr}.00

Tait visités le dépôt à M^r Daudot, du Bengalore d'Angkor.

CA 2642, 2640

Le monsieur a acheté les pièces matriculées 2642-2640 (certificats de non classement 46 et 49 et passera au Bengalore d'Angkor.

Vendredi 16 Décembre

Vintef

Tait visités le dépôt à M^r Joudan de Saigon - (Mladam)

CA 527, 2668,
2672

Les personnes ont acheté les papiers matricules 527-2668-2672 (certificats de non classement 11-57-67) et m'ont payé d'un coup le montant de cette vente.

Pré-Recp

Dégagement des 2 salles longues, en cours.

Prak Khan

deux travaux en cours; rien à signaler.

Canal inédit

D'après les renseignements que j'ai pu recueillir ce canal semble lui partir de l'angle N-E de Oupka Ehou et reliait le douves de cette ville à la source de Semreap. On retrouve le canal d'un ancien ruisseau, paraît-il, sur l'un de la partie que je dégage. Surtout à vérifier?

Les vestiges en latérite que je rencontre sur la partie déjà dégage donnent lieu l'impression d'un mur de soutènement ou mur d'enceinte à latérite? Quelle est ses relations avec le mur de clôture de la ville? Problème à élucider.

Cessation de travail.

Tous les chantiers ont été arrêtés ce matin, faute de crédits.

Samеди 17 Decembre

Vol.

J'ai été averti par M^r le Président de Semreap, qu'une dégradation avait été faite à un linteau de Pravit Kravang. J'ai demandé au gendarme Léiatine de dresser un procès-verbal.

p kr

Dimanche 18 Decembre

Vol

J'ai été voir la dégradation commise au Pravit Kravang. Cette mutilation a été faite à un personnage à cheval, au linteau de la porte d'entrée Est du sanctuaire central. La tige a été enlevée, elle était de la grosseur d'un moix (à peu près). Fortuitement j'avais visité ce pravit avec M^r Lemay et n'avait pas remarqué cette anomalie.

p kr

Probablement le vol a eu lieu ces jours-ci.

Lundi 19 Décembre

- Vol. Reçu le rapport du Jendarme Créatus au sujet du vol de Prinat Kravay.
- Poteaux indicateurs Le 1^{er} tableau indicateur de la porte des morts est placé à l'entrée de l'avenue qui y conduit, dans l'axe près du Bayon. Je trouve que c'est une erreur, on cherche cette porte près de l'école. Je vais demander aux T.P. de modifier cette pancarte et de la transformer en poteau indicateur pour indiquer la direction à suivre
- Budget Reçu télégramme Hiverant 8323 m'annonçant l'envoi immédiat d'un mandat de 250? en attendant pour justification des autres dépenses qu'il est difficile de bouler en fin d'année !!!

Mardi 20 Décembre

- Viniles Le 2^e groupe de touristes du Touring Club de France est arrivé hier après-midi au Bengalon d'Onyko. J'ai téléphoné, ce matin, au gérant de lui vouloir accueillir ces personnes que je suis à leur entière disposition pour leur faciliter la visite du village.

~~Vendredi~~ Jeudi 22 Décembre

- Viniles Je devais faire visiter Onyko-Eat au groupe du Touring Club de France, malheureusement un accident stupide m'a tenu au pied et n'ai pas accompagné ces personnes.

Vendredi 23 Décembre

Tait visité le dépôt à plusieurs personnes du groupe de
Touring Club, pendant cette visite j'ai rendu :

CA 1574, 57, 2670 les pierres matriculées 1574-57 et 2670-

Canal inédit. Les travaux de recherches ont repris aujourd'hui

Samedi 24 Décembre

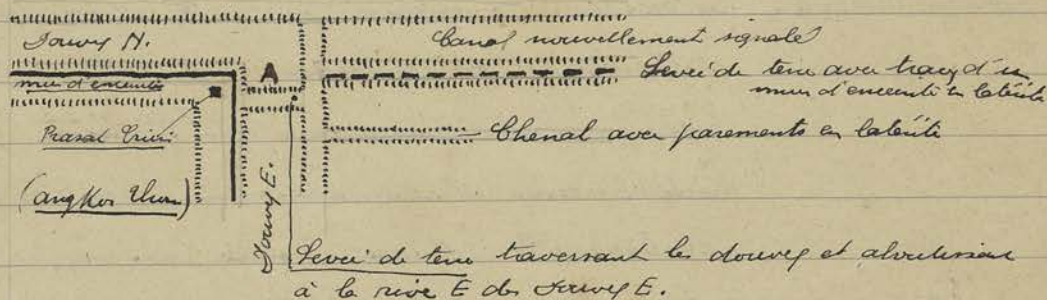
Exploitation des Chhacental Résineux
A la suite de ma demande des ordres ont été
donnés pour empêcher l'exploitation de Chhacental
résineux dans le pays d'Ankor. Le gendarme me
présenta qu'un couli a été surpris hier, à 14h, à
travaux un chhacental. Il a été mis à la disposition
du Président

Carières du Phnom Dakheng.
A la suite de l'interdiction verbale du 12 Juin
d'extraction des pierres au sud du pied du Phnom-
Dakheng l'entrepreneur Ong Nokhy a demandé ^{par l'intermédiaire} de M. l'
Ingénieur Subdivisionnaire de Siemreap de terminer son
contrat avec l'administration (voir lettre T.P. 488 du 24-
12-32). Ne pouvant prendre sur moi la responsabilité
d'une interdiction formelle j'ai prié l'Ingénieur Subdivision-
naire de prévenir M. Ong Nokhy afin qu'il fournisse R.D.V.
au Phnom Dakheng. Je lui indiquai sur plan l'endroit
nécessaire pour l'extraction de 530^m afin qu'il puisse
terminer son contrat avec l'administration.

Au cours d'un entretien avec M. l'Ingénieur, ce dernier
m'a avéré qu'il allait demander le déclassement de cette
carrrière, cela ne pouvant prémierement gêner les travaux de
recherches de l'E.F.E.O et de la pierre extraite et de
mauvaise qualité et est impropre pour l'empierrement
des routes.

Mardi 18 Décembre

~~Canal~~ J'ai été voir la rive Sud du canal : angle N.E. Angkor-
Thom - sur le Simeas. A l'heure actuelle le rive
n'est indiquée et déjagée depuis l'axe N.S. prolongant
la levée de terre O. du Meak-Dean (Route d'accès de l'
entrée E. de Preah Khan) jusqu'aux douves d'
Angkor-Thom. Cette levée de terre aboutit à la levée
de terre formant la rive E. des douves E. de la ville
et se trouve dans le prolongement E.O. du côté N
de cette ville. L'autre rive du canal semble
correspondre avec la rive N. des douves N. mais le
canal semble être bouché par la levée de terre E. de
douve E. dirigée ci-dessus. J'ai donné ordre de
poursuivre le débroussaillage dans cette partie.
(Voyez ci-dessus)



Une autre chaussée (A) existe un peu plus au Sud. Elle
traverse le douve d'Angkor Thom (côté E).

J'ai également rencontré un ^{chenal} abaque dont les rives sont
parementées de blocs de latérite. (Recherches à continuer
dans ce parage).

Tous les 4 chaussées aboutissant aux portes de la ville semblent,
paraît-il, des canalisations pour l'écoulement des eaux.
Je n'ai pas trouvé traces. D'après les renseignements
que j'ai recueillis, elles auraient été bouchées au moment

Pre' Rup

de la construction des routes.

Puis de vue:

PH. 2784 Vue E. de la salle longue située à l'angle S.E. de l'ensemble, entre la 1^{re} et 2^e enceinte (parallèlement et tout près du mur S. de la 2^e enceinte).

PH. 2785 Vue de la gargouille située près de l'angle S.E. de la 2^e enceinte, à la base du mur E. de cette enceinte.

Il reste peu de chose de la salle près ou de la PH. 2784.

On y voit encore une grande terrasse en latérite qui recouvrait les murs de cette salle et le pilier de l'ouest Est et Ouest qui formaient les entrées.

Puis le fax S. de la salle consistait en bois gravés, avec leur balustrade. On remarque fort nettement une saillie verticale peu épaisse, sur les cadres verticaux, exécutés pour les la maçonnerie de briques avec ces foyers de grès.

La gargouille représente un tili de montagne qui recevait les eaux et évacuation de la partie du dallage située à l'angle N.E. de l'ensemble, entre les murs de la 2^e enceinte et la base de la pyramide. Cette gargouille aboutit sans aucun étude contre l'embranchement Ouest du sanctuaire (H₁) (Voir plan I.K.).

À la salle longue (E₁) sont adossés un porche d'entrée N. et 2 petites salles adjacentes, à l'Est et à l'Ouest. Au milieu des foyers N. de ces 2 dernières salles existait une porte, éboulée actuellement. Les autres foyers sont accolés ainsi que le fax S. de la salle longue centrale.

La canalisation pour évacuation des eaux, dirigée ci-dessus aboutit entre la salle longue (E₁) et la salle longue (E₂).

Prak. Khan

Puis de vue:

PH. 2786, Vue E. de la 1/2 route O. de la courtoise N.O. (Bâtiment Q), après travaux.

PH. 2787 : Rue S. de la 1/2 route N. de la corvette
N.O. (Bâtiment Q.) après travaux.

Cente pierres déclarées Remises au Bengalore d'Anker 18 pierres sculptées
pour vente -

n^o 2669

Vendu à M^r Daudot, Bengalore d'Anker la pierre n^o 2669
(prix 3900).

Jendredi 29 Décembre

Souff Anker Vat Puse de vue :

PH. 2790 - Souff situés au Sud de la chaumière d'acier
Ouest -

Vendredi 30 Décembre

Phonon Dakhem Suivant instructions reçues hier j'ai envoyé le caporal
Soyay pour rechercher le piedroit sur lequel se trouvaient
des inscriptions ; pierre trouvée par M^r Chaulhal en Janvier
1901 et dont M^r Coedis réclamait des estampes -

Je l'ai fait transporter au dépôt ce matin.

Forêts

Entretenu avec le forestier de Simmes, les travaux prévus
où les forêts vont entreprendre le nettoyage et débroussaillage
avec le 2^e tranché de visibilité accourci -

Deux équipes commenceront Lundi matin ; l'une
à Pré-Pup et au Méléon ; l'autre débroussaillera
le bord de la route Naya Port et ord. afin de mettre
en future cette partie.

Cente pierres déclarées Suivant instructions J'ai pris 10 pierres sculptées
déclarées par la commission 1902 et les expédierai au
M^r Blanchard de la Bross -

Ventes

Arrivée de M^m et M^l Quaritch Uday - vente
annoncée par M^r Coedis -

Le Résident de Simmes, me demande de mettre à la

disponibles de ces personnes. La volonté de la Conservation quoiqu'il ait reçu ordre du Président d'accorder a cet archéologue toutes les facilités d'usage pendant son séjour à Siemuep Angkor. J'ai donc répondu au Président que j'étais à la disposition de M^r Quaritch Wally pour lui donner tout le renseignements dont il peut avoir besoin et pour lui faire visiter les nouveaux travaux exécutés par l'E.F.E.O. mais que je n'avais reçu aucune instruction pour lui prouver le moyen de locomotion. M^r Meillon a donc télégraphié au Président l'autorisation de mettre à la disposition de M^r Wally un automobile.

Samedi 31 Décembre

Visites

Avons visité avec M^r et M^le Quaritch Wally le Bayon et le Splot d'Angkor-Thom.

Phnom - Bakheng
(Carrières)

En avec l'entrepreneur No-ky l'emplacement nécessaire pour l'extraction des pierres afin qu'il termine son marché avec l'administration.

Année 1988.

Vintif

Tourni la voluie de la Conservateur à M^{rs} et
M^{rs}: Quaritch Wallis.

Peu communication téléphonique du Président. Il elle demand
lui esini que la voluie Conservateur et indisponible pour
lui permette de pûter une visite à ces personnes. Il lui
ai répondu que je venai suivant le programme de M^{rs} Wallis
ce qu'il y a lieu de faire.

Lundi 2 Décembre Janvier

Jour férié - Les bureaux sont fermés.

Canal inédit - mur
d'enceinte

Le matin j'ai pu être enfin renseigné sur les vestiges de
latérite que je rencontrais tout le long du canal qui (je
croisais) reliait l'angle N.E. des douves d'Angher Thom à
la rive de Summag. Voy l'ist du canal, la débroussaill-
ment exécuté sur la rive S. mais montée à 1 km environ de
l'angle N.E. des douves d'Angher Thom un mur en latérite
à peu près conservé sur 100 mètres de longueur ce qui
affirme l'hypothèse que j'avais émise au début de
cette découverte. Ce mur me paraît donc une enceinte ce
qui est fort intéressant, il me me vint donc à rechercher à
qui servait cette clôture et où elle aboutit.

J'ai été voir également ce que les travaux de débroussaillage
donnaient. J'ai remarqué qu'en certain de gris, composé de
grands dalles (1.50 x 0.80 et 0.60 de haut environ) murées
sur un côté part du chenal avec parant de latérite (voir
croquis du mercredi 27 Janvier) continue vers le N. jusqu'à
la rencontre du côté extérieur des douves N. d'Angher Thom
par conséquent une levée de terre, construite en même temps

que les douves de Ankyr Thon interrompent le canal qui continuait vers l'est. De plus, ce canal de grès se retourne et semble continuer vers l'ouest, sur le côté extérieur de douves N. d'Ankyr Thon ce qui semblerait indiquer que ces douves étaient encastrées sur l'extérieur par un canal de grès qui retenait le terrain.

J'ai l'impression que les douves N. se continuaient vers l'est, qu'elles ont été coupées postérieurement par une levée de terre, de plus, le mur en latérite détruit et éboulé sur sa plus grande partie aurait été coupé au moment de la construction d'Ankyr Thon, ce mur repris formerait l'enceinte N. de la ville.

La levée de terre A. (voir croquis du 28-12-72) existe bien et coupe les douves elle semble relier la levée de terre extérieure à la fosse basse au mur d'enceinte. J'ai remarqué à cet endroit un détachement dans les moulures supérieures du mur.

Le chenal pavementé de latérite me rappelle les vestiges découverts par M. Jolichow le long de l'avenue "Dayon Porte Nord". Ce chenal très étroit a été déjà sur une cinquantaine de mètres - (déjà mentionné à continuer).

Grâtes fait venir Pak-Khan à M. et M. Quantich Walydini que le canal de l'est a-douves - Ils se sont fortement intéressés à cette dernière question -

Trêts A la suite de ma demande les frères ont eu 500? de nouveaux crédits pour continuer les travaux de nettoyage et débroussaillage dans le parc d'Ankyr. D'accord avec les frères j'ai établi 2 équipes l'une dirigée autour de Pui-Puy - Milon. L'autre débroussillera les abords de la route "Dayon Porte Nord".

A cette Sept heures ce matin les corvées devant commencer sur l'avenue n'était pas encore arrivés - A 8 heures.

réunis, ils n'avaient pas encore commencé. Renvoyez
cette équipe en leur faisant observer que le chantier
devait commencer à 6h et non à 7h. Je vais prévenir
le portier -

Mercredi 4 Janvier

Danteau. Sici
(Cintés)

Visité ce monument avec M^r et M^l Guaniel
Waley, M^r Madwelly et M^l le Comte
Davy de la Cour -

Suivant mes instructions le gardien a reconstitué
une partie du fronton située au-dessus de la porte E
du Gopura Ouest de la 2^e enceinte. L'autre partie
est encore en place. Le fronton représente la bataille
des rois mixtes, du Ramanaya. Je suis satisfait
du gardien et ce travail mérite une récompense.
Je lui ai donné ordre d'abattre les 3 tourelles d'
angle que M^r Marchal avait abattues à l'angle S.
O. de la 2^e enceinte. Les tourelles de 1, 3 et 4^m de
haut s'écrouleront à leur tour. Le travail, j'ai à faire
me fait par le gardien, aidé de 2 coolies. -

Restes situés au
N.E d'Ankor Thom
(M^l enceinte - levés de
leur)

L'équipe a terminé le travail à l'angle N.E d'
Ankor Thom; la même ligne de terre formant
limite E des deux E. se poursuit jusqu'à la
rencontre du côté extérieur N. des mêmes douves
par conséquent le fossé basin longeant le mur d'
enceinte intérieur ne communique pas avec le douve;
celles-ci, par contre, semblent avoir été alimentées par
le chenal en latérite (voir croquis du 28-12-32).
La porte existante du mur d'enceinte a été déjagée -
L'équipe poursuit vers l'intérieur sa recherche -
Une équipe dégage les abords de la route "Plan Royal -

Forêts

Séjour

porté Nord". - J'ai été déjà auteur de Pré-Rep-
 J'ai vu avec M. Meme, suivant instructions
 reçues du Siverient, le statue qui on pourrait
 poser sur le peloton de Bengalon - M.
 Meme désirait la statue photographiée sur
 le cliché 257, objet A, (Conservation Cambodge)
 (voir rapport Septembre 1930) et le linteau

CA 534, 1209

534 et 1209 -

Modifications du
 dépôt d'
 Ouytho - Thon

Un charpenter a commencé à travailler, dans l'
 ancien chambre photographique, salle destinée
 au dépôt des livres - Les cadres de la porte d'
 entrée, pourris ont été enlevés ainsi que ceux
 de fenêtres charp. devant les vases rouges -

Jeudi 5 Janvier

Séjour

Photographie a Siverient demandant ~~permission~~
 autorisation pour le choix des photos par
 M. Meme - (photos qu'il a choisi lui-même) -

Visites

Visite avec M. et M. Quenel, Waty, M.
 Madrolly et le Comte Daye de la Cour le
 Phnom Bakheng, Chau Say et Thonmanon -

Chantiers

Le Caporal Sengly a commencé ce matin le
 déchargement de la terrasse royale située à l'
 Est et au pied du Phnom Bakheng - (travail
 déjà commencé par M. Goloubew) -

L'équipe d'entretien a commencé le nettoyage de
 chantiers - Chaque ouvrier a repris son mouvement
 comme auparavant - Le Caporal Pol est chargé
 de l'entretien -

Le Caporal Allen remplace le caporal Van dans
 le travail de nettoyage des murs d'enceinte inédit -

Le caporal Van prendra Pré-Ruy demain -

... Kway va commencer la réparation de
la tour centrale du Bayon -

Vendredi 6 Janvier

- Bayon** Le caporal Kway a commencé à préparer des
rondins, dans le forêt, pour l'établissement
des échafaudages nécessaires à la réparation
de la tour centrale du Bayon -
- Pré-Ruy** Le caporal Van a repris les travaux laissés
par le caporal Kway à Pré-Ruy -
- Forêts** L'équipe continue le déjagement des abords de
la route, au sud de la porte N. d'Anker Thom.
Le terrain que les travaux n'ont guère avancé et
ai menacé le caporal de le renvoyer demain soir
si les travaux n'ont pas atteint la porte N.
- Benzalou** M. M. a rempli de poteaux électriques dont
l'un d'eux est trop près de la chaussée qui
aboutit à l'entrée ouest de ce monument.
M. M. m'a déclaré que ce poteau n'est que
provisoire et sera déplacé. Il s'en est purement
seulement, le soir, pour le danger -
- Visites** Fait visite Bah Kō - Loley - Nakong à M. et
M. Quanh Wale ainsi qu'à M. Madwolly
et le comte Nayt de Latou -
- Prisonniers** J'ai reçu une communication téléphonique du Résident
m'annonçant que les prisonniers allaient être supprimés
la salle de Arts Cambodgien où ils logeaient étant
affectée aux danseuses de Phnompenh. Aussitôt téléphoné
à M. M. - Il me propose une solution - Je venais
sur place -

J'ai été voir M. Memes. Sa proposition est inacceptable, il propose de mettre les prisonniers dans un garage qu'il veut de construire, or, les prisonniers ne peuvent être dans un endroit privé; surtout si près du Bengalore. Je ferai la proposition au Résident.

Sept prisonniers au
Bengalore.
Incinération

Reçu acceptation de la part du Résident au sujet de prisonniers que je propose de cacher à titre de prêt au Bengalore. Une incinération doit avoir lieu en 1934 - et la padwah led d'Anker Vat - M. Maubal a donné autorisation d'abattre les arbres et les bœufs ont abattu tous les arbres au Sud de la Chaume d'accès sacageant toute cette partie - J'ai interdit à la bonyeni toute nouvelle coupe, si réellement ils ont besoin d'un plus grand emplacement, comme le chef me l'a dit, ils doivent venir me trouver et déciderai à ce moment.

Samedi 7 Janvier

Pie. Ruf

L'équipe continue les travaux interrompus par le manque de crédit et poursuivent les dégagements intérieurs entre l'et venant et venant, bâtiment E. (angle S.E.).

Bayon

L'équipe approvisionne le rondin destiné à l'échappatoire. Comme ordre d'interdire la partie S. de la tenance supérieure au public les visiteurs pouvant entraver la marche normale de approvisionnement et du chantier.

Phnom Bakheng

Inventaire de débris au N.E. de la tenance E. située au pied du Phnom Bakheng. Préparer le terrain pour le décaillage et déposer l'endroit pour plus des débris provenant des fouilles. —

très ~~de l'équipe~~ ~~de l'équipe~~ ~~de l'équipe~~ terminée sans autre de ce monument

L'équipe route Parti Kadi Anykor Elvan termine le débarrassaillement, le herbier sont plantés en tas pour faciliter le brûlage, après séchage -

Encante inédite Cette encante se prolonge jusqu'à la route de Anykor Elvan, route de Siam. On est endroit j'ai perdu sa trace de Siam. Recherche à effectuer -

Pres de rue N° 2796 du lieu à l'endroit où se trouve le mieux conservé -

J'ai noté que la différence de niveau entre le devant de cette encante inédite et la route de Siam est au moins 10 mètres -

Daray Occidental La nouvelle route traversant le d'après l'ouest de la lami, route exécutée par le Président d'accord avec le Siamois et à peu près terminée. Il manque l'idée du Président siamois, en arrivant par ce nouveau débouché on plonge sur le Daray et on a une vue magnifique

CA 2714 Au cours de ces travaux en proximité a trouvé un poterie dont le grolot est coné. P.D. N° 2716. Hauteur 0.20 - diamètre 0.20 - En creusant de poterie a été également trouvée D: 0.08 et H: 0.055 -

Dimanche 8 Janvier

Quinté M^r et M^l Quaritch Waly sont partis et après-midi pour Bangkok

Jour lui permettant de faire un article sur les travaux en cours, de l'E.F.E.O. je lui ai donné 1 épreuve des clichés suivants: N° 174 (C.C.) 2786-2787-2789-2791 de Pah Khan - Pah Kö et Oak Yon -

Leundi 9 Janvier -

Fêtes de l'anniversaire du Roi -

Chantey Pri-Puy - Dayon - Phnom - Bakheng -
Aak - Yom -

Les foies (équipe Pri-Puy - Oupha - Thom) continuent
leurs travaux. A ce sujet le forestier est parti
en tournée laissant le 40 travail sur la surveillance
de leurs travaux. Rivière peu sérieuse que je
repris. -

Men - Papod Sud
d'Ankor-Vat

Les bouses sont venues me relancer au sujet de leur
Men, avec l'autorisation de Monsieur Marchal.
D'après cette autorisation du 26 Octobre les bouses
doivent couper la petite lèvre et respecter les
gros arbres. Les bouses ont abattu le jeune
arbre et tuent les diables que je les empêcher
de continuer. Il aurait été beaucoup plus simple
de délimiter un terrain à 50^m ou 100^m de la bordure
d'arbres qu'il ont abattu ce qui aurait conservé l'
ancien aspect. J'ai vu également le passage du
dépôt au moment de l'incinération j'ai changé l'
itinéraire de façon à ne plus couper d'arbres -

Mardi 10 Janvier

Incendie inédite pendant J'ai été voir ce matin de l'autre côté de la rivière
le mur N. d'Ankor-Thom de Sermiap, la digue se prolonge du côté du Parc
Occidental. Il y a également quelques blocs de latérite
éparpillés. Je fais recherche dans ce pays - En allant
à l'angle N.O. du Parc j'ai rencontré une levée de
terre E.O. qui se dirige vers le Parc, sur cette levée
de terre il y avait un antérieur que j'ai ramené au dépôt

On Nord de la Née, entre ce monument et la rivière de Siemrap (à une vingtaine de mètres de la rivière) j'ai trouvé une tête d'Araks de 0.27 de haut sur 0.20 de large dont le nez est complètement sectionné. Cette tête à la face cylindrique est peut-être Améthaba?

Cette pièce se trouvait sur un endroit où j'ai relevé quelques dolmens de grès, amygdales et de dolérites de luges -

CA 2716

R.D. 2716

(Objet de M. Lucas) M. Lucas, ^{dit exécuté} le premier janvier par 2 miliciens

son corps a été retrouvé dans la forêt à 150^k de Sam Rong.

a été ramené à Siemrap et enterré. Voici le personnel du bureau d'assistance -

Mardi 11 Janvier

Le chantier reprend demain matin

Jeuvi 12 Janvier

Friéti

On a vu le forestier le travail effectué sur le Mélo Oriental - L'équipe qui dégageait la route de la piste N. ayant terminé a été induit à commencer au Daphuon -

4 Cordes de l'équipe Mélos ont commencé la mise en état de la piste Saké - La char et la mise en état du sentier conduisant au monument 487 -

Pre-Ruy

Mêmes travaux en cours - J'ai mis aujourd'hui écrit l'équipe pour défricher et monument Adolmet envali par le haly -

Rayon

transport chaudières pour échappatoires -
Commence cordes et échelles -

Phum Nakhy

Séjour de la tenue royale E. en cours -

Sept -
Plan Cadastre en
avion

Les étapes du dépôt pour l'usage sont terminées -
Suivant instructions reçues j'ai demandé aux
T.P. de commencer à pailler pour le matériel
de aviateurs qui viennent à minin vers le Co
cours pour l'E.F.E.O - J'ai obtenu que le
Résident nous cède une équipe de prisonniers
pour ce travail -

Gouverneur Général
Résident Supérieur

Arrivée de M. le Gouverneur Général Pasquier avec M.
le Résident Supérieur Sylvestre accompagné des capitaines
Moreneau, M. More, Monsieur Maus Ingénieur chef T.P
et de M. ~~Prudent~~ Didier, publiciste, correspondant du
temps, ami de France, en avion, le 7 Janvier, accompagné
le Gouverneur Général et repartant pour France dimanche
prochain en avion pour France -

On à la Résidence le Gouverneur et le Résident à 12 h $\frac{1}{2}$
Le Gouverneur fatigué a déclaré ne pas vouloir le réunion
étant fort fatigué et partant demain vers 12 h pour
Phnompenh par contre il m'a demandé de faire venir
les réunions à M. Didier. J'ai été voir cette personne
au Bengalore et avoir décidé de partir demain matin
à 7 h

Vendredi 13 Janvier

Monsieur Didier, infirme, ayant 1 jambe de bois, ne peut
marcher que très difficilement. J'ai pris un fauteuil au
Bengalore et lui a fait exécuter une chari à porteur
ce qui a permis, avec 4 coolies, de faire assez vite son
tournoi général -

J'en fait venir Anka. val - Pagon - Roi Lépique -
La Bouchon - Meek Sean et l'Intérieur de Pak Khamb -
La auto avec fait grand et petit cercueil - M. Maus

c'était joint à nous -

Nous sommes sortis à 11^h $\frac{3}{4}$ -

Le Gouverneur Général est reparti pour Prompouk à 19 heures. n'ayant vu que la ~~maison~~ maison de l'ancien Société française - Il l'a loué pour un docteur européen qui doit venir à Siemreap et plitard d'acheter pour l'E.F.C.O, parait-il? -
(Pour toute réserve) -

Mardi 16 Janvier

Dakheng

Mêmes travaux en cours -

Pri-Rup-

Kettogze terminée - repren' de travaux de dégagement

Doyou

Les échelles sont arrivées à la partie supérieure de tous à usage qui entourent la partie centrale. J'ai une mauvaise impression première, le grès est très défilé et un gros travail devra être fait pour le repren' de toute cette partie. A la fin de travaux je pense que un fluage général sera nécessaire pour interrompre le défilé du grès -

Triets

Une équipe continue le Dapluon, une autre va commencer les travaux interrompus à Taked -

Printif

Arrivée de M^{me} et M^r R. W. Vaughan, Secrétaire de la Scripps's Institution of La Jolla (Californie) et Président du Comité Océanographique International du Pacifique - Reconnu par M^r Poede et le Secrétaire de l'Institut Océanographique de l'Indochine

Carrière Phnom Dakheng. Les T.P. me communiquent une lettre de leur directeur me demandant de leur proposer un autre gisement et remplacement de la carrière du Phnom Dakheng qu'on va déclasser - Je propose la carrière dite située aux pieds du parc d'Angkor et hors de ses limites -

Gardeimaze

Par suite de la compression de l'effectif du gardeimaze
du Parc d'Ornithon le garde de Banteai Kdei et celui du
Paray occidentales ont été supprimés. - Donne instructions
au Gardanne Senaturei afin qu'un garde d'Ornithon soit
remplacé provisoirement celui supprimé à Banteai
Kdei -

Samedi 15 Janvier

Ornithon

Fait visite le dépôt d'Ornithon - Thon à M^m et
au Sultan de Jolua - à M^m et Monsieur le Secrétaire
Ch. W. Wingham et à M^r le Consul de France à
Singapour -

Fait visite Pralkhan et Takei à M^r et M^r Wingham -

Le sultan de Jolua désireux d'acheter une tête et
celle e vente ne lui convenant pas il m'a demandé d'
acheter la tête matriculée 2647 - Je lui avais donné
comme prix, approximativement le prix de 250900
en attendant décision de Monsieur puis Commission de
déclassement. - En rentrant je voyais que cette tête
appartenait à être trouvée au Parc Thon; tête
matriculée de la même époque, découverte pendant le fouillage
de M^r Goloubew - Peut-être est-elle l'objet de vente?

CA 2647

CA 2563

(Celle matriculée 2647, identique a été vendue par la Commission
80% - (a titre remède))

Lundi 16 Janvier

Chantier

Mieux travaillé en voyant, voir à signaler. -

Sept Ouvriers - Sala.

Travail de la partie d'intérieur terminée - parti sera mis en place à
soir - Donne ordre de passer au wallon tout le boisier
extérieur. -

Pagode S. Onker - Vat. Je ne peux me mettre d'accord avec le chef de bronze
Incinérateur de la pagode S. d'Onker. Vat pour l'abattre des autres
finalement j'ai demandé que le tracé du plan soit fait
sur plan et de venir me chercher après. - Soins sera
pris à un moment.

Benzalou. La statue et les 2 linteaux ont été transportés au
dépot au Benzalou hier - Ce matin on exécute un
soie, au milieu de la cour et situe derrière le
vestibule d'entrée pour y mettre le soie -
Les 2 linteaux ne sont pas encore en place -

Stipés établi le programme pour 1933 - ai communiqué
également le programme au Président - d'accord -

Travaux Publics J'accord avec l'ingénieur en Chef de T.P. à Phnompenh
et l'ingénieur Subdivisionnaire de Siemreap, la voirie
d'Onker Vat, longeant la route circulaire, la mur de
enceinte de la Prohm, de Dantear Kdei, ^{longeant le petit enclos} la le port
d'Onker Khom (parties comprises entre route et Nages)
seront nettoyés par le T.P. Les parties toujours sales
surtout mur de monuments ne faisant partie d'aucun
programme d'ou de direction s'élevait sur le devis soumis -

Rays J'ai invité par le Président après qu'il préviens la
mise en place de villages d'Onker - Vat de renouveler l'interdiction
formelle de faire de nouveaux rays de la part d'Onker.
Le plan, à l'heure actuelle est déposé sur sa plus grande
surface et si l'on assiste par le Cambodjien pour une
permission le plan ne sera plus qu'un simple dessin
de quelques années.

Mardi 17 Janvier

Vinté invité avec M^{rs} et M^{lle} le docteur Ch. W. Vanham Dantear Kdei.
le Doyen Occidental et le Parat Oak Yom -

Banteai Prei Conformément à mes instructions le gardien avait retrouvé
quelques pièces sculptées du fronton de la porte E du
Gopura O. de la ^{à l'ouest}. Depuis ma dernière visite
il a mis en place ces pièces (voir P.H. 2797).

La sculpture de ce fronton est une scène empruntée au
Rāmāyana et représente le combat des 2 sœurs
Sugrīva et Vālin. Rāmā, à droite assiste à la bataille.
à son frère ^{et Lakshmana}
Il est qu'à gauche on assiste à la mort de Vālin, le
roi des singes, Lāī son épouse tient le corps dans ses bras.

J'ai donné des instructions pour couper le 1^{er} tronçon
d'acier situé à l'angle S.O. de l'ensemble, ces tronçons produisant
mauvais impression. Le gardien est aidé de 2 coolies.

Sur le fronton dirigé à l'ouest 11 pièces ont été
retrouvées et remises en place.

Bayon Echaffaudage en cours.

Bakhen Travaux idem.

Banteai Prei Relevé de touristes ayant visité ce monument.

du 26 Décembre au 29 Décembre

63 européens - 10 annamites non compris domestiques en chauffeuses
du 1^{er} au 16 Janvier.

24 européens - 33 annamites - 1 javanais - non compris domestiques
en chauffeuses.

Mercrèdi 18 Janvier

Bayon L'échaffaudage se poursuit - J'ai mis un peu en question de l'
état de la tour centrale, il est un peu tard pour le reprendre
de trancher de près de 20^m de hauteur s'inclinant vers l'extérieur
et risquent de tomber. Le travail de redressement va être
très difficile et très dangereux.

Chantien

Pré-Rup. Ph. Nakh. Mémes travaux en cours.

Jeudi 19 Janvier

Forêts

Visite avec le forestier le devis travaux exécutés par son service. Une équipe déhonnait la piste Cakéi-Cakéi -
 donne des ordres pour déhonnait le mur d'enceinte extérieur
 d'Anker Wat au Sud de l'entrée de l'épave - l'usage de
 l'usage empêche de voir le mur.

Monté quelques arbres à couper aux abords de l'entrée E des
 Pagodes - On projette d'une équipe dans ce pays
 pour couper de nouveau la petite l'usage aux alentours, des
 Pagodes qui pousse avec une rapidité incroyable.

Tray.

Donne instructions aux rieurs d'abattre l'usage ayant tenu
 de beaucoup de planches pour le Tray.

Chantier

Qui a signalé.

Vendredi 19 Janvier

Forêt

Visite du Lieutenant de Vannieu d'estime d'Oruy.
 Le Monsieur m'a demandé divers renseignements sur le service.

Samedi 20 Janvier

Oruy

Partie située entre le mur E. V. enceinte et salle longue (angle S.E) désigné -
 intérieur salle longue parallèle au mur S. (V. enceinte) et intérieur de cell. c.
 complètement désigné - On poursuit désignation de la partie comprise entre
 cette salle et le mur S. de l'enceinte.

Commence le désignation intérieur de la 1^{re} salle longue désigné ci-dessus.
 Le désignation de la partie comprise entre 1^{re} et V. enceinte (angle S.E,
 côté Sud se poursuit normalement.

Phnom. Nakhe

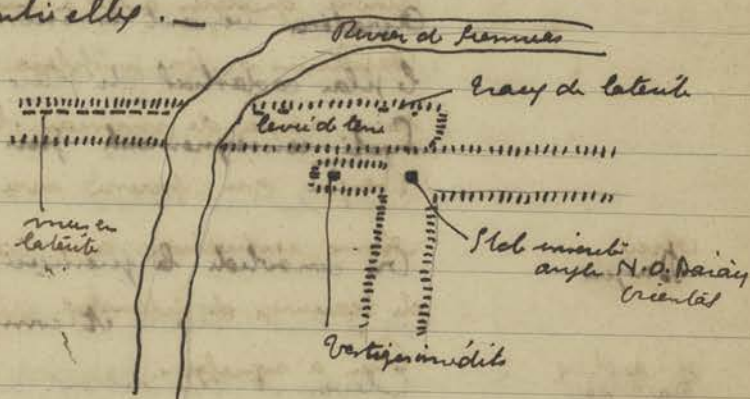
Intérieur de débris provenant de brûlé de M. Goleubou.
 Qui a signalé.

Dayon

l'Échaffaudage pour sur le teli entourant le tour Central
Ses terminé ce soir.

Donné de ordres pour étayer cet échaffaudage insuffisant
pour supporter une grosse charge. Le poids des pieux
portait sur le teli qui ne sont que des solides aussi
pour prévenir tout accident aucun charge ne sera supportée
par ces tours et les pieux seront déposés sur l'échaf
échaffaudage, entières.

Vestige inédit



Le mur d'enceinte de ville, inédit, s'arrête à la rue de
de Siemmas, qui contour la levée de terre se poursuit de l'
autre côté de ce cours d'eau et vient se terminer au Nord de la
Stab inédit N.O. de Paray Oriental. Cette partie E. de la
levée de terre a le même profil que celle située de l'autre côté
elle est à peu près à pic sur le versant Nord tandis qu'
elle s'incline vers le Sud. Quelques blocs de latérite sont trouvés
sur le versant Nord.

À l'ouest de la Stab inédit N.O. de Paray existent des
vestiges anciens. C'est une petite terrasse ^(en pierre) actuellement
représentant un de fondations en latérite. Le vestige est relié
à la Stab par une petite digue. (voir croquis) On
dépote actuellement.

À une vingtaine de mètres de la partie traversant le baray
et allant vers le Phum Rahel, vers le Rah Lang, se
trouve, dans le ruisseau de Siemmas, de nombreux blocs de latérite
qui, paraît-il, formaient ~~les~~ baray pour monter le
niveau des eaux de façon à envoyer l'eau de la rue de dans

un petit canal qui alimentait le douuy nouvellement
devenu? Cette hypothèse est plausible; Jundi's doit
vérifier le cours du canal en question.

Lundi 23 Janvier

- Arvaliens -** Reçu télégramme Archéologiquement demandant arrivée
Arvaliens venant en mission pour l'E.F.E.O. afin de prendre
le plan cadastral du pays de Orifon -
Suite renseignements puis, arvaliens arrivent demain -
Répondre au télégramme.
- Dazou** On consolide la première plate-forme faite à la base
de la tour centrale et commence la 2^e plate-forme.
- Bakhey -** Culèvement des débris en cours.

Mardi 24 Janvier

- Plan cadastral Orifon** Arrivée du capitaine Arvalien Jouelle? Avant d'atteindre
le capitaine a déjà pris toute une série de photos - Je lui'ai
mis à sa disposition la chambre photogrammétrique de la
Commisariat - Il est accompagné de 3 ouv. officiers arvaliens -
Reçu télégramme officiel 476 Archéologiquement m'annonçant son
desir de survoler la région de Koker que lui seul connaît he -
Trois la commission au Capitaine.
- Dazou** Echaffaudage en cours - Commence échaffaudage sur le côté N.
Première partie qui va être attaquée.
- Bakhey** Culèvement des débris en cours.
- Pri-Rup** On abat l'arche située entre les salles longues E¹ et E².
Soyez attentif de la partie S. comprise entre le D et le E creusée en cours -
~~Reçu télégramme Archéologiquement demandant de venir séjourner~~
~~à Koker et demandant si possible aller se Koker pour~~
~~voir le plan général de la mission que lui seul connaît he -~~

Bengaluru Les statuts demandés par elle elle-même sont en place -
soit chose reçue et sans reproche.

~~Musee~~

Musee et Jardin

Ra. cadastre Oriskin Hier le soir, dans l'après-midi ont développé au
laboratoire 84 plaques 18/24 - Le résultat est bon - Le
photographe de la Conservation le aide.

J'ai communiqué au Capitaine Forest la demande
de M. Parmentier. Le capitaine ne peut accepter de
faire le vol de Koka avec M. Parmentier pour 2 raisons.
Le 1. et que tout transport de passagers à bord d'avions
militaires est interdit, il faut une autorisation spéciale du
Général en chef. Le capitaine Forest est venu avec un
stock d'essence à peine suffisant pour servir le parc d'
Oriskin et ne peut s'éloigner de la région.

On télégraphie à M. Parmentier le résultat de nos demandes -
Le Capitaine Forest lui écrira.

Chantier

Vestiges inédits

Normal - Plus de particularités à signaler.

Une équipe de fait le petit terrain en grès siliceux à une
centaine de mètres de la stèle inscrite N.O. du Parcay Oriental.
Il me semble que cet emplacement a dû être existé un petit
ou plusieurs de nombreux blocs de grès. Les blocs ont le profil A
quelques blocs ont le profil B.

L'emplacement de l'alignement

environ 2.50/2.50. Les vestiges semblent

sembler indiquer l'ancien existence d'un

petit monument en grès identiques comme forme à ceux situés
auprès de l'angle du Parcay sous lequel le terrain qui ici était en
construction légère (certainement terre dont on retirera le pozzolane).

Au centre de ce terrain existe une cavité profonde, sans en
dalles de grès qui a été enlevé. Ancien foule fait par le puits?
Je ne sais - On ne retire rien ni balais ni statuettes.



La Kéo

Sans l'axe E de La Kéo j'ai remarqué 2 bornes cancép idéiques à elle que j'ai trouvée à Po. Puy, l'année dernière entre ce monument et le dyon S. du Paroiss Oriental.

Il a du côté, une chaussée lat, bordée de bornes, allant depuis le monument jusqu'à la linam située sur le bord de ce grand lac et dans l'axe EO de La Kéo.

Restes inédits
(Erapang Phony)

À 400 m au Sud de La Pithon et à 600 m de Pantai Kdei se trouve un tertre appelé "intome" d'un fort lacis, l'ensemble se désigne sous le nom de "Erapang Phony".

Sur le pourtour on trouve quelques blocs de grès enterrés - anciens restes Khmer.

Une assise a été enduit j'ai pris la piste allant vers Semiey, à la porte Ouest de Pantai Kdei, à 200 m d'alt. piste j'ai rencontré la terre et grès.

Plan cadastral en
avis.

Grès sié de puis de vers 80 chikup à développer dans la partie de devant.

Plan cadastral en
avis.

Jeu de 26 Janvier

Développement de plaques prismes - trapèze - puis de vers en obliques - total 248 plaques avec celles reprises, ayant en 2 trapèze dans le sens de chikup puis pour le plan cadastral.

Grignon. Vat

Forme autorisation de construire une Sala entre le lacis situé au Nord de la chaussée d'Accis et la parcelle Nord de Grignon. Vat. Cette sala, élevée pour le fête des Thachéa - Khmerah sera détruite fin 1911. Aucun autre n'est à coupé.

Vendredi 27 Janvier

Phnom Pakheng

Inventaire de débris provenant de fouilles de M. Goloubew.

- Dayon
Pis' Ruy
Echaffaudage en cours.
Abattage de l'arbre situé entre le sally longue E¹ et E² en
cours.
Séjournement de la partie Sud comprise entre le V et l'incense
" " " sally longue E² (intérieurement)
Vintet
Tout remis le chantier ainsi que Kal Khan et le
Groupe de Koluop à M. Benjamin Rowland, Ph.D.
(Département of Fine Arts Harvard University Cambridge,
Mass.) recommandé par Clarence Beckin—
Ariateux
Les ariateux ayant terminé leurs missions ont été
ce matin, prendre des photographies à Danteari Key—

Samedi 28 Janvier

- Dayon
Pimon Dakhey
Pis' Ruy—
Echaffaudage en cours. On a commencé l'étape échaffaudage
côté N. pour déposer tranchées supérieures—
Enlèvement de débris (feuilles Golubeco) en cours.
Mêmes travaux, rien à signaler.

Lundi 30 Janvier

- Pis' Ruy—
On enlève le souché de l'arbre abattu entre le sally longue
E¹ et E².
Séjournement intérieur de la sally longue E² en cours.
Enlèvement de terre en cours, dans la partie comprise entre le
mur Sud de la V Incense et le sally longue E¹.
Dayon
Pimon Dakhey
Benjabou Omphor
Echaffaudage en cours—
Enlèvement débris en cours—
Cris de rouf:
PH. 4801 : statue d'Ovalo placée au centre de la cour située derrière
le vestibule d'entrée—
PH. 4802 et 4803 : linteaux matriqués 1209 et 534, placés dans
le même coin—

Mardi 31 Janvier

Mieux inédit poignat J'ai fait débarrasser la 2^e partie visible de la levée l'Angle N.E. Oukla. Un de terre adjacente à la rivière de Penneop, afin d'en a l'angle N.O. Paray - prendre des photographies -

Le matin, à l'ouest du coude de la rivière j'en bien retrouvé la rive N. de terre qui longe le mur d'enceinte inédit. Elle vient buter juste au coude du cours d'eau, après la rivière empêchée, par ces débris de construction l'ancienne existence de cette levée de terre - Comme on a de poursuivre le débarrasser, puis de la rivière et de déposer les quelques blocs de latérite qui se trouvent sur le prolongement du mur d'enceinte, du côté du Paray -

Paray -

Même travaux en cours - Le déblaiement du terrain entre le mur S. de la 1^{re} et 2^e enceinte suit à peu près une grande terrasse en latérite, parallèle à la rive longue déposée dernièrement. Il n'y a l'impression qu'une 2^e rive longue a été existé et détruite à moins qu'elle ne fut construite -

Paray

L'étape de l'échappatoire se termine au Nord - On va commencer un 2^e étage - Tous ces travaux sont longs à exécuter il faut aller et faire abattre le rondin, les monts etc... 4 ou 5 mètres n'ont été de faire de planches pour la plate-forme -

Phnom Bakhong

L'enlèvement de débris provenant des fouilles de dit Golubev est à peu près terminé - Au Nord, on décapé encore la terrasse - Au Sud on a commencé le décapage du terrain sur le mur en latérite de la terrasse afin de donner à celle-ci son ancien aspect -

Vendredi 2 Février

Tout

J'ai fait couper quelques arbres aux alentours de la chaumière E. du Phnom Bakhong conformément au programme 1952 - On débarrasser

les abords S. qui n'avaient pas été nettoyés et on
demande d'abattre les arbres situés sur le magma de
Gopura St. et menacent de tomber.

Avant de partir un équipe nettoie et dégage des
mauvais lieux les plantations nouvellement faites.
Je note que le travail de nettoyage est parti depuis
le Lundi 27 Janvier et ne rentrera qu'à demain l'après-midi
pendant une semaine sur lequel à l'abandon - j'ai
surveillé les travaux pendant son absence.

Le parti La Kio - La Koi a été déhonoré ainsi que
les abords de La Koi.

Centre Prius. Ce matin j'ai contrôlé le vent de prius - 4 seulement
ont été vendus depuis le dernier contrôle, à l'écoulement.

Phnom - Dakheng. Les travaux de débarrasement sont terminés - commencé

le déchargement de la tour aux côtés Nord et Sud.

Dayon. Le V. Uap de l'échaffaudage, côté N. s'achève.

Cet après-midi on va commencer à descendre le bloc
de l'angle N.E. de la tour centrale.

Pré Prius. Ces travaux en cours. La section de l'axe située
entre les salles loges E1 et E2 est décaissée et ne
reste plus qu'à la brûler.

Photographies Prius de vues:

PH. 2803 - Phnom Dakheng. Vue prise à l'est et au
ouest du Phnom - Vue N.E. de la partie dégagée.

PH. 2804 - Dayon. Vue de l'escalier en bois conduisant
à l'échaffaudage situé à l'ouest de la tour centrale.

PH. 2805 - Pré Prius. Vue de la salle E2 dégagée.

PH. 2807 - Dayon. Vue N. de l'échaffaudage désigné ci-dessus.

Dayon. Cet après-midi on a commencé à déposer le bloc de l'angle

N.E. de la tour. Les blocs prius sont bien appuyés, les

anciens ossements ne sont plus et entre les prius on trouve

maints fragments de briques tombés plutôt à l'ouest des parties
supérieures.

Vendredi 3 Février

Phum Bakhou. Séparation des ailes N. et S. en cours.


Tenare est formé des ordres d'arriver le soir, avant le départ, la partie a déjager le lendemain pour débiter la terre après d'activer les travaux.

Daray travaillant tout autour de la tour centrale j'ai donné ordre au caporal de faire le curé de la terrasse supérieure après de prévenir contre tout accident. Sur l'angle N.E on entre le bloc de la tour, le nombreux fragments de qui effrités touchant la forme actuelle tombent jusque sur la terrasse et peuvent blesser en touriste. Le 1^{er} côté est, côté Sud de la tour, on construit l'échaffaudage, toute maladresse de courir risque de faire tomber ou un outil, ou une planche, ou un rondin etc.

Restes inédits. Détroussaillement de la coupure faite dans le levé de terre au point de l'angle N.E. par le ruisseau de Senneg. Travaux en cours. La levée d'Ankhor. Un peu à l'angle N.O. de terre, du côté E. de la rivière semble un peu moins haute que la partie située à l'Ouest du coup d'eau.

On a creusé du plan d'ensemble de l'angle N.O. de Daray.

Chaussée et ponts inédits à 250 mètres à l'est de l'angle N.O. de Daray existe un chemin qui relie la digue Sud Nord



du Daray à la digue Sud du grand bassin qui entoure le Neak Pean. Entre la rivière de Senneg, cette levée de terre coupe un canal ou dépression sur lequel se trouve un pont à l'ouest. Cet ouvrage semble avoir eu une arche plus grande que les autres, comme au grand Vi.

La levée de terre se poursuit et à la fin semble avoir existé également

un fort en latérite. Sur son emplacement de métal, le
long et sur la partie supérieure de la base N. du corps d'eau
on rencontre un grand nombre de blocs de latérite, dont plusieurs
encore en place semblent faire partie des anciennes ceintures
du fort. - Sur la rive Sud de la rivière on rencontre
beaucoup moins de blocs de latérite. - (Recherches à effectuer)

Vertiges inédits

Sur la rive de l'embouchure et le dessus S. du Baïou du
Mak Pean et à 250 m environ de l'angle S.O. de ce bassin existe
une ancienne terrasse à latérite élevée sur son prothronement.

Sur cette terrasse on retrouve le trace d'un ancien Mak Pea qui
avait 6 petites statues représentant l'idolha ^{ou naga} dans la
forme de la méditation. La plupart de ces statues manquent sauf les
2 plus grandes statues. L'une mesurant 0.50 compris terre du
sol. La tête de naga manque. Les traits sont très effacés. La

partie supérieure du naga, à 2 fragments et est incomplète.

CA 2716

(Pierre incrustée sous le N° 2716 -)

En plus de ces statues il y avait plusieurs fragments de statues
représentant l'idolha ou naga, sans intérêt - 2 corps de statues
représentant de divinités féminines (l'Épouse) de 0.31 et 0.24 -

CA 2718, 2719

Les têtes - bras - jambes manquent. (R.D. 2718-2719) -

J'ai ramené au dépôt le bloc d'un idolha ou naga (R.D. 2717)

CA 2717

de 0.16 de haut. Le corps, resté sur place, sera ramené au
dépôt.

Lundi 6 février

Ennam Pit - Dakheng.

Dayon

Séjournement des ailes N. et S. en cours.

On monte actuellement une chemin, le long, pour descendre le
bief supérieur de la partie central N. - (Cours principal)

J'ai ramené de Preh. Kô le plan pour le mettre sur le
chantier du Dayon -

Séjour Guyon. Phum.

Travaux d'éclairage du nouveau dépôt pour l'éclairage et terminé
(ancien salle photocopieuse)

Sous des instructions pour prendre la porte d'entrée et
 (voir à la fin les étages)

Un menuisier commence le rabotage de planches destinées
 aux étages du nouveau dépôt de poterie (ancienne
 chambre Commaills)

Le mardi dernier 1 Phibicentral a été abattu - A partir
 de Mercredi prochain 6 sciens au lieu de 4 sont été
 employés pour déliter de planches ne pouvant arriver
 à fournir le planches au Dayon avec 4 sciens, surtout
 qu'il m'en faut un certain nombre également pour les
 étages du dépôt.

Mardi 8 Février

Tenanc Int - Dakhouz Les fouilles se poursuivent aux ailes N. et Sud de la
 Tenanc et ne donnent rien d'intéressant à signaler.

Dayon On descend le boy de la face Nord. Chaque pieu est
 munis d'un coté. La plupart des boy se cassent à leur
 transport; un bon fluateur de toute la terre, après les
 travaux sera nécessaire.

Pre - Rup. Une équipe continue le déchargement de la partie S. comprise
 entre le mur S. de 1^{er} et U Incendié, près de la salle loger
 merveilleusement dégagée et située près du mur S. de la U Incendié
 on a trouvé un objet en bronze support de palanquin il me
 semble.

Vendredi 10 Février

Pre Rup. L'objet trouvé le 8-2 est un about de porte palanquin
 représentant une tête de gaurda, il me semble.

Partie Sud, comprise entre 1^{er} et U Incendié (angle S.E) travaux
 en cours - trouve 1 fragment de vase en bronze, sur lequel on trouve

avec quelques fragments de lamelle d'or qui surmontait
l'ensembl. (avaient appartenu à un ensemble en bois)

Intérieur de la chambre (angle S.E.)

On dégage la partie comprise entre le côté S. pyramide
et Sall. long. E?

Vestige inédite.

Tron de rue N° 211 de vestige situé à l'ouest
et à une vingtaine de mètres de la stèle d'angle N.O.
du Paray Oriental

On commence à dégage le front trouvé entre le dyon
N. du Paray et le ruisseau de Semas.

Plus fragment l'angle
N.E d'Anglethon
à l'angle N.O Paray

On a commencé à dégage le bloc de latérite
qui se trouvent sur le versant Nord de la levée
de terre (entre Paray et ruisseau)

- Rayon -

On alevé le bloc du côté Nord

Phon Dakhey.

Séjourment, air N et S. enray. Aire N. trouée coupe
potière dont manque quelques.

Lundi 13 février

Vintef

Fait visite à M^r René Joyset, romancier et journaliste,
recommandé par M^r le Gouverneur Général, le tenancier
René Leprieux, Royale, Elephants, le petit circuit
avec arrêt à la Roche. En sortie de l'air fini l'air
en programme ainsi que pour cet après-midi.
Arrivé hier de l'Amiral commandant en chef la
force Britannique, le Lieutenant-Général.

J'après-midi visite avec l'Amiral, l'officier
et M^r Joyset le Phon Dakhey et le depot, après, visite avec
M^r Joyset le Phon Dakhey.

Mardi 14 février

Vintef

visite avec l'Amiral et ses officiers Panbani Guei et

La ~~Pré~~ Pré de la machine. L'après midi
 j'ai fait visiter le Nakou et Pré de aux officiers
 et Ouyka Wat et le Palais Occidental à l'Amiral
 accompagné de ses officiers -

Mardi 15 février

Phnom Nakou, Séjour des ailes N. et S. en camp.

Ensemble Est - Côte S. terminé parment de tuile - Côte N. parment
 de poteries vernissées, la partie supérieure manque -
 La maçonnerie accolée située sur l'aile N. déjà
 par M. Golowbers sera laissée sur place, les fouilles
 se poursuivront ailleurs.

Dayon

On déposera toujours le premier; j'ai donné des instructions
 pour descendre le bloc par Érasme seulement à l'Est,
 le plus bas possible. À ce moment le premier impression
 sera redressé puis le premier sera remis à leur place
 initiale, redressés et scellés entre elles.

Pré de

1^{re} Incense - Côte Sud - et 2^{de} Incense, Côte Sud - mêmes
 travaux en cours, mes à signaler -

Forêt

Travaux avec le terrain le dernier travaux à exécuter dans
 le par, à savoir:

Orballes de quelques jeunes ailes Côte N. et S. chacune d'
 accès du Doyhuon -

de l'ensemble chemin allant du Gopere du mur d'enceinte
 Palais royal au Phumchak, saignée de 6" de large pour
 voir de Phumchak au Gopere -

Mettre en état le sentier conduisant à Prasat Kravan -
 Orballes de ailes au Palais royal, entre le 2^{de} gradin
 et le mur d'enceinte de façon à débarrasser le monument
 totalement trop envahi par la végétation. -

Le nettoyage du mur d'enceinte S. selon le projet vu

de Gopura (partie de elephant) & jar du Bengale -
a été sculpté par la forêt.

Depot Inscrite sur le registre depot une statuette représentant
biddha sur naga - la tête de biddha et celle du naga manques
(facteur médecine - H. 0.18) cette pièce était au bureau
depuis le départ de M. Mauchal - J'en connais pas l'endroit
d'où elle provient. - R.D. 2730

CA 2731 R.D. 2731 - fragment de talisman - brisé le côté ~~est~~ les
internales sont cicatrises - (J'en connais pas sa provenance) -

CA 2732 R.D. 2732 - pierre provenant de le Som, ramené par
le gendarme Senabai, au camp de St. Jérôme. Pierre
provenant du fronton intérieur de la porte central, face
Nord, mutilée pour être volée et trouvée près de
cet endroit - (Rapport Senabai du 20 Janvier 1933) -
(fragment conique concave de 0.12 de large sur 0.15 de haut
représentant une tête à 3 faces avec face - l'ensemble est en
appeler -

Vendredi 16 février

Depot Pièces enregistrées:

CA 2733 R.D. 2733 H: 0.60 L: 0.48

Statue d'Avalokitesvara et adossé à une stèle -
le bras - main ~~antérieure~~ antérieure droite, ouverte, montrée une
sceptre, celle du bras postérieur semble avoir 1 fleur de lotus,
cassée actuellement, dont on aperçoit la tige dans la main -
Un objet, dans la main du bras postérieur gauche n'est pas
reconnaisable, celui qui tenait la main antérieure gauche est
dépouillé - (Provenance Kal Khan)

CA 2734 R.D. 2734 - Stèle sculptée, qui représente une
divinité féminine, la main droite porte fleur de lotus
gauche

- la main droite des ballèles - Se chaque côté d'elle
 ? personnes lui offrent un flece de lotes. Sont
 apparus dansant notamment en cordelet formant
 niché. La chiquin pposedi en amitabhā - (est frontal
 sur le front)
 Semencins 0.80 x 0.10 - Hab. ramme par dli
 Goloukro pendant ses travaux de recherches - d'origine
 d'où elle provient - (voir inscription sur la no 2693 voir
 p. 55) Hab.
 CA 2693 R.D. 2735 Hab. vishnouiti venant du Nak-La Kray
 (PH. 2778-2779) H: 0.80 - Cette pierre, de forme
 octogonale représente Vishnu à tête ichhly et ses têtes
 au jour. (Rapport Conservati Cambodge Novembre 1932)
 CA 2736 R.D. 2736 Antefixa - provenance inconnue, ramme
 par dli Mankhal
 CA 2737 R.D. 2737 Antefixa, Acute dans la pose d'un dvayapala
 Partie supérieure de la même pierre un tudent, l'acute
 porte barbe, peut-elle est-a Civa? (d'après N. Dany Oriental
 ne lui allant d'après S. Nak Pa.)
 CA 2738 R.D. 2738 Pesant avec rouleau provenant de Prei-Rup
 (trouvé à l'intérieur de la Salle E¹) -
 CA 2739 R.D. 2739 Statuette grossièrement sculptée de 0.67 de
 haut, semble représenter une personne amylyam,
 ventre ballonné, devant, nu jusqu'aux hanches -
 Akha? Provenance: Ouest de Roy Samay, sach
 situé à l'intérieur d'Angkor Thom - à une centaine de mètres
 au bord de l'avenue "Bayon - Porte des éléphants" (Rapport Novemb. 1932)

18 Février

Bakheng.
 Bayon

Même travaux en cours - mais de particuliers à signaler -
 On a descendu et mesuré les blocs de 2 tranchés verticaux,
 le plus bas possible, à cet endroit, 2 blocs de pierre mesurant,
 tous deux, 1.90 de longueur accusent sur la face horizontale une
 différence de niveau de 0.08 entre le point le plus proche du

centie et la partie extérieure de la terre, semble très forte que par voie naturelle en buchant ces blocs afin de pour horizon-
talement les blocs qui vont être remis en place sur eux. —

J'en ai pas voulu mettre une forme en béton pour rattraper cette différence de niveau car je crains que celui-ci, mal dosé, ne s'écrase d'ailleurs sa prise lente retarderait les travaux presque un peu de façon de terre centrale & bancher par & trancher craignant autrement, un poids trop important sur l'échaffaudage relativement peu résistant —

Pré-Rep

La partie comprise entre le Sall E1 et le mur Sud de la deuxième enceinte est complètement déjassé —

L'enlèvement des débris (dont une grande partie provient du déjassé de la pyramide centrale) se continue entre le Sall E1 et la base Sud de la pyramide —

On va commencer le déjassé du fossé S. de la Venceinte —
A l'intérieur et au Sud de la première enceinte, sur le côté Sud on commence le déjassé de la V Sall longue E.O. située près du mur Sud de la Venceinte —

On relie l'angle N.E. d'Ankher Khem à l'angle N.O. du Daray Oriental

Les fouilles faites sur le versant Nord de la partie de terre comprise entre la rivière et le Daray, vers la stèle érigée N.O. du bassin, ont mis au jour la fondation (il me semble) du mur d'enceinte que l'on retrouve éboulé de l'autre côté de la rivière — Les travaux se poursuivent —

Conté médit

On a débarrassé le pont situé sur la levée de terre, qui relie le défilé N. du Daray à la digue S. du bassin du Kak Pean, et jeté au sud une dépression au Sud de la rivière — Les vestiges semblent montrer un pont composé d'un grand arc central accompagné de 2 arcs secondaires et beaucoup plus petits — Donner des instructions pour restaurer le cours de la dépression avant de poursuivre tout travaux —

Lundi 10 Février

- Terreneht Dakhey Décapement des ailes N. et S. en comp.
 Bayon Remise en plan des blocs enlevés afin de les redresser.
 En enlevant le bloc formant la voie centrale je me suis aperçu qu'en endroit existait liaison entre les blocs entre eux. J'ai fait ramasser quelques fragments de cet enduit et l'envoie à la direction afin qu'ils soient analysés. J'ai l'impression que ce mortier devait contenir surtout de la chaux, peu de sable, et tout cas, il devait être très fine.
- Pré-Rap. Deuxième enceinte (côté Sud) Décapement du Gopura et enlèvement des terres, au pied de la pyramide, puis du ^{dit} Gopura.
 Troisième enceinte (côté Sud) Enlèvement de terres et décapement de la salle longue située près du mur Sud de la 3^e enceinte et sur la voie du Gopura de cette enceinte.
- Philis Une équipe tenue ce matin le débroussaillage autour du Phimeianakap, et a fait le nettoyage de l'allée conduisant au monument.
 Les arbres ont été abattus au Daphneur.
 Cet après-midi l'équipe commença au Milon Oriental.

Mardi 11 Février

- Terreneht Dakhey Rien à signaler. La silhouette générale de la terrasse est longue à traverser. beaucoup de travaux de décapement pour peu de résultat.
- Bayon On remet à plan le bloc des 2 tranchées décapées. Le travail sera sans doute terminé demain soir.

N'ayant pas de balais j'ai demandé à l'ingénieur
du T.P. de m'en prêter un - Entendu -

Pie'-Ruep

Gopura Sud de la 2^e enceinte On dégage l'angle N.E.
Au cours de travaux on a mis au jour le linteau dévoté
de la porte Nord du dit Gopura et, 1 colonnette décorative
et le socle d'une statuette en bronze (grandeur naturelle)
j'ai promis une grosse prime si on trouve cette statue
entière. -

On continue l'enlèvement des terres au pied Sud de la
pyramide -

Côté Sud - (Intérieur 1^{re} enceinte)

On continue le déchargement de la salle lorsque // au mur S de
la 2^e enceinte et tout fini de cette clôture. -

Forêt

Banque Grey

Une équipe débouche l'intérieur du chemin Oriental -

Le pont desservant Banque Grey étant en partie démolie
j'ai demandé au Resident de le faire réparer - (Entendu)

Un rond. point sera fait au village facilitant la
manœuvre des autos le pont étant interdit aux autos. -

Pie'-Ruep

R.D. 2740 socle de la statuette dont je parle plus haut

CA 2740

Mardi 22 Février

Pie'-Ruep

R.D. 2740 1 tranchet long, uni, de 0.085 (diamètre externe
0.065 (diamètre interne) - et 1 tube de longueur de 0.018
diamètre interne, épaisseur 0.015, hauteur 0.03

Trouvés à l'angle N.E. du Gopura Sud de la 2^e enceinte
mêmes travaux en cours -

Forêt

Dakheng et

Bayon

Indiqué le chemin à abattre au chemin Oriental. -

Plus de particularités à signaler - Au Bayon on continue
à remonter le long des 2 tranchés déposés - Le travail n'
a pas été fini aujourd'hui. -

vestiges inédits
 Angle N.O. Paray
 Occidental

Les fouilles continuent à révéler l'existence de fondations (A) du mur d'enceinte inédit venant de l'angle N.O. d'Ankyra Ilium. Actuellement les fondations s'orientent dans l'axe N.S. de l'axe à être. J'ai donné des ordres pour poursuivre vers cet axe pour voir si les fondations se retourneraient. C'est un gros travail de déjagement la terre de terre s'est éboulée et par endroits a enterré les vestiges de 2^e.

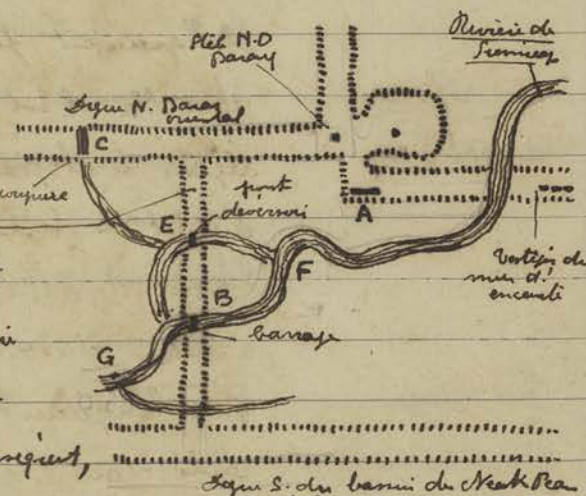
On continue également la recherche du lit de la dépression sur laquelle a été jeté le pont situé sur le dique reliant le dique Nord du Paray Oriental à la dique Sud du grand bassin entourant le Keak Pean.

J'ai l'impression que le dique reliant les 2 biefs de terre parallèle du Paray Oriental et du dique dans le Keak Pean formait un canal. Que le camp de la rivière était aménagé par un barrage

(B), que le niveau, par conséquent, montait et remplissait le barrage par la courbure (C). Puis, à un moment donné, le camp atteignant un niveau maximum s'élevait par un trop plein (E): pont nouvellement découvert. Le trop plein passant sur le pont, le camp canalisé retournait (F) dans la rivière.

Un barrage plus petit, qui semble appartenir au 1^{er} a existé en G on trouve l'élément sur le 2^e ruisseau et au fond de la rivière, à quelques mètres plus loin, en amont, se trouve un petit chenal, qui paraît-il se dirige vers le douve d'Ankyra Ilium.

En (B) sur le ruisseau, on retrouve sur 40^m sur le dique Nord, des traces de latérite.



Jeudi 27 Février

Rails.
(Pare d'Anker)

A ma demande le Résident avait renouvelé l'interdiction de faire de nouveaux rails dans le pays. Les habitants du Phum de Rahal ont demandé l'autorisation de défricher le centi de Naray Oriental et la rive et de la rive de Siemreap. Le Résident m'ayant demandé avis je suis allé voir sur place, accompagné du Chef de la Section Forestière de Siemreap, du Chef de Poste d'Anker et du Palat Koth. A la suite des renseignements pris j'ai conclu que la réclamation des habitants est sans fondement pour la simple raison qu'ils peuvent faire de nouvelles rizières hors des limites du pays, à l'est du Palais Nat Chum. En effet, cette région n'est pas plus éloignée de leur village que ne l'est la rive est de la rive de Siemreap et la partie de Naray qu'ils veulent défricher cette année. Le Phumtup du village n'a même déclaré qu'il n'avait aucun ravin plausible et qu'à la rigueur, si l'administration interdisait tout nouveaux rails dans le pays, ils cultiveraient ailleurs.

Seule une réclamation aussi peu justifiée j'estime qu'il est bon de maintenir l'interdiction précitée. Si on laisse continuer ainsi le défrichement dans le pays, dans quelques années plus un parcelle de forêt existera... et à ce moment il sera un peu tard pour agir. Cependant, au point de vue touristique, le débroussaillage général des Naray de Naray d'Anker thom serait, à mon avis, un bon travail qui rapprocherait ces anciens terrains de leur aspect primitif. Sans cela, la population profiterait de ces nouvelles étendues de terrain pour leurs rizières.

J'ai demandé avis télégraphiquement au Secrétaire.

- Forêts** On a vu le terrain le travail de débroussaillage
au Mébon Oriental -
- Pri'-Rup** mêmes travaux en cours. Rien à signaler à Pri'-Rup
Phnom Nakhe et au Phnom Nakhe -
- Dayon** On Dayon on a terminé de remonter les 2 tranchées
verticales situées au centre de la partie N. de la ligne centrale
On a commencé à descendre les 2 rampes adjacentes à celles
qui viennent d'être mises en place (côté Ouest) -

Vendredi 4 Février

- Forêts** Une équipe constituée la nuit en forêt de Mébon
Oriental, à l'intérieur de ce monument, j'ai donné
des ordres pour faire le travail côté Est du monument
d'est-à-ouest toute la partie comprise à l'Est de l'axe
N-S. des gopures N.S. -
- Pri'-Rup** mêmes travaux en cours. Rien à signaler.
- Phnom Nakhe** " " " " " " " " " " " "
- Dayon** On a terminé de descendre les 2 rampes de pierres désignées
ci-dessus. Lundi commencera leur mise en place -

Mardi 8 Février

- Dayon** On remonte les blocs descendus en jours derniers en
ayant soin de bien les nettoyer, les remettre d'aplomb
des soubassements et les crochets entre eux toute la 2^e assise
environ -
- Pri'-Rup** 1^{re} enceinte (intérieure, côté Sud)
on déjase la 1^{re} salle longue E-O // et située tout près du
mur S. de la 1^{re} enceinte -
2^e enceinte - On continue le déjacement de l'angle N-E du
Gopure Sud -

- Phnom Bakheng. Mêmes travaux en cours. (Ce travail n'est pas décrit) depuis le début de travaux je n'ai rien trouvé qui soit de la monotonie. . . . toujours travail, enlèvement de terre, de nombreux métiers cubés et c'est tout. -
- forêts
Rais (pan amkor) travaux de clearing en cours. -
- Président m'a écrit en réponse de ma lettre 80. donne accord sur devises proposées sans abandon des villages par le habitants le long des routes des grands et petit circuits. Il me demande de préciser afin de compenser le habitants suivant sacrifices qu'ils font.
- Communauté locale
Sité Cambodge. New copie de l'arrêté nommant M. Lalauette Président de la Communauté. M. Lalauette va remplacer M. Meillier partant en cours. . . . j'espère que le relatif ne sera pas plus mauvais, je ne crois cela guère possible étant donné que le Président actuel critique tout ce que peut faire l'E.F.E.O.
- Gardiennage
Panne d'Amkor. Enfin nous obtenons satisfaction le gardien supprimé au début de l'année sont de nouveau affectés. Habituellement, le Président remet un gardien au Davaï pour garde sa cagna. . . j'espère qu'à son départ M. Lalauette se rendra compte de l'inutilité de cette surveillance et que ce garde sera beaucoup plus utile dans les réunions. (A Dantien Prei par exemple, on le garde et paye sur le budget de l'E.F.E.O.). -

Mardi 1^{er} Mars

- Communauté locale
Sité Cambodge. Reçu en communication demande de Réviser au Président l'ensemble des suggestions de ce dernier en ce qui concerne le classement de 2 Davaï et celui d'autres sites pouvant être compris dans le limite du pan d'Amkor. Je ne sais pas très bien cette demande. Que veut-on faire ?

Le baray et le piau sont classés par l'E.F.E.O. On ne peut absolument rien faire. Erreur. Tout que la garantie de l'E.F.E.O. est insuffisante?? Et ce meilleur qui reprend l'offensive contre l'Ecole?

Chantier -

Rien de particulier à signaler.

Pi. Dup.

Fusil de bois:

PH. 2822: Partie comprise entre bas Sud pyramide et mur Sud v Inceinte après travaux de déjagement.

PH. 2829: Partie comprise entre mur Sud 1 et v Inceinte au camp de travaux.

Vendredi 3 Mars

Rayon

On continue à remonter le bry descendu - ce travail sera peut-être terminé demain.

Phonon Dakheny

On a commencé l'enlèvement de débris provenant des fouilles faites par M. Goloubew au pied de l'escalier (côté N. et côté Ouest de la terrasse royale).

Très

Les travaux de débroussaillage étant terminés au Milon j'ai donné de nouvelles instructions pour débroussailler entre le dromy et le mur Ouest d'Anker-Vak. Le travail a été commencé à midi, malheureusement l'équipe a trop débroussaillé et elle a pris une partie du mur et un peu plus. J'ai prévenu le portier qui a donné de nouvelles instructions d'ailleurs j'ai passé moi-même sur place pour régler la marche du travail.

Samedi 4 Mars

Com de Lyon

M. Mermier espère de passer la base de séjour qu'il doit faire observer que l'administration lui doit de l'argent etc.... J'en ai été averti par lettre du Résident dont j'enverrai copie à la

Sanctuari pour dévotion. -

Pré-Rep. -

Travaux de déjagement au cours entre murs G' et V' (côté lit). - Au cours de ces travaux deux tubes en bronze de 0.11 et 0.07 de long, sans débordement et de 0.01 de diamètre.

CA 2741

R.D. 2741

Cette nuit, au sanctuaire (H₁) (voir plan Laponquieu)

(Sanctuaire central de la rampe sud des tours situées entre le mur et l'lit des premiers et V' ensemble) -

c'est éboulé la partie supérieure du pilastre en briques encadrant le élément décoratif de la porte lit. Cette chute a entraîné le débordement de la partie supérieure posée sur ce l'égouttoir et le débordement du l'égouttoir adjoint à la partie éboulée. -

Un PH. 2825 -

C'est la suite des éboulements! Abordé de nuit j'ai oublié de noter l'éboulement du linteau décoratif de la porte lit du sanctuaire S.O (programme central, sanctuaire A''''')

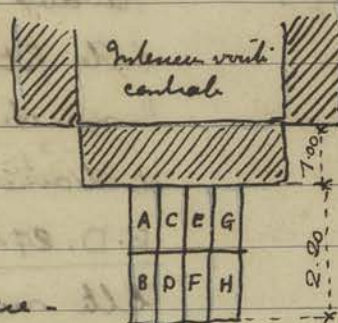
Un PH. 2826. Une fissure ~~existait~~ devait exister (depuis fort longtemps) à l'intérieur de cette poutre décorative (on voit la trace de la tête brisée de la poutre, sur le chevet). Je l'examen de l'éboulement j'ai l'impression que l'ensemble, sur le point de tomber, n'était retenu que par une grosse racine, située à gauche de la porte et fortement ancrée dans la maçonnerie. Les racines, coupées à la base, au cours des travaux de déjagement, se sont pourries et leur désagrégation a entraîné la chute du linteau. (Malheureusement ce ne sera pas le dernier, d'ailleurs, comme constaté, toute la sculpture de cette poutre était effritée. -

Les travaux se poursuivent côté nord du Gopura sud (V' ensemble). Le matin en précédent.

a côté curviligne a été déjà - Il mesure environ
0.70 de côté -

Darou

Relevé de travail de
reconstitution exécuté courant
février -



Côté Nord - Motif adossé
à l'extrados de la voûte intérieure -

8 tranchées verticales, complètement côté N. de la tour
descendues sur l'échaffaudage, chaque
^{leur} pont nettoyé, redressé, scellé et couché suivant
besoin -

Tranchée verticale A	composée de 11 blocs	(hauteur 4.29)
" " B	" " 12 "	" " 3.80
" " C	" " 8 "	" " 4.29
" " D	" " 8 "	" " 4.00
" " E	" " 13 "	" " 3.55
" " F	" " 13 "	" " 2.90
" " G	" " 12 "	" " 3.55
" " H	" " 8 "	" " 2.20

Les deux derniers travées G et H n'ont pas encore atteint
leur hauteur initiale -

Phnom Dakhej

Hôtels

Pren' à signaler -

Tout le même travail à Pré-Dup et au Melon il
faudrait élargir les arches (travail à exécuter si
nécessaire 1992 le permettront) -

Mur d'enceinte inédit

Le mur se termine à peu près dans l'axe N-S passant
au milieu de l'axe N-O - Les fouilles n'ont
retourné aucun amorce vers le Sud -

PH. 1986 montrant les fondations de ce mur -

Grue inédit

Grue de pont située entre la tour de terre reliant la tour N.
du Darou à la tour S. du Crak Phan

PH. 1987

Plinon Dakhy. PH. 488 - Ou Tenare ht. aile S. déjà vu -

Lundi 6 Mars

Travaux de coulis - Chantiers arrêtés.

Mardi 7 Mars

Reprise des chantiers - Trés de particules à signaler -

Chnoum - Dakhy On continue l'enlèvement des débris provenant des
feuilles de cdt Goloubou (côté N. de l'aile Ouest de la
tenare). (Réduit l'équipe à 10 coulis)

Dakhy Les travaux de remblai en plan des bords contractés de
la fosse Nord n'ont pas encore terminé. Les bords
supérieurs sont cassés en plusieurs fragments et chaque
fragment doit être rempli, ce qui retarde les travaux.

On commence à déposer le matériel des motifs Ouest.
Les tranchées sont hautes ne peuvent contenir que une
seule partie de l'échappatoire (précautions prises) Elles
ont été déposées tout autour de la ligne centrale.

Trés - Dakhy. (Équipe réduite à 10 coulis)

Au lieu de poursuivre les travaux de front, à l'
intérieur de l'et 0 l'enceinte la nouvelle équipe va
attaquer le Zouira S. de la 0 l'enceinte. Le travail,
dispersé, comme auparavant, ne se faisant pas assez sentir.

Lundi 9 Mars

Leiteaux Pour faciliter la visite du parc, aux touristes on fait
passer 2 poteaux indiquant aux branchements des
routes conduisant à la porte Ouest et porte de cdt.

indiquant la direction à suivre tandis que les
pancartes "Porte Ouest" "Porte de l'Est" ont été posées
près de ces portes -

Il a été fait aussi également une pancarte indicative
pour la Koi -

Phnom Bakheng Les travaux de déjagement atteignent le départ
des gradins, côté Nord - Bonne instruction pour
les déjager complètement. -

Rayon - Les blocs de la face Nord sont en place. -

On depuis les blocs de tranchées verticales, centrales des
motifs Ouest. -

Pré-Rep. - On continue le déjagement du Gopura II (côté
Sud - Toute la partie Nord est déjagée - L'intérieur
partiellement - On attaque actuellement l'angle S.E. -

Samedi 11 Mars -

Bakheng - Les premiers gradins de l'escalier monumental ont
été ^{partiellement} déjagés. Les fouilles se continuent vers l'Est
pour mettre au jour l'aile Ouest de la terrasse cruciale
dont les autres ailes ont été déjagées la nuit précédente.
Vers le mur d'enceinte supportant le Serr Sacré les fouilles
ont mis au jour deux bestes, l'un appartenant à
un dinosaure féminin, l'autre à un dinosaure masculin. -

Rayon - Les tranchées verticales et centrales des motifs Ouest sont
descendues assez bas pour ne plus craindre un éboulement.
Maintenant on se prendra avant de poursuivre le
mise en place de blocs nouvellement déjagés le redressement
de la partie N.O. comprise entre les 2 motifs désignés ci-dessus.
On déjage le bloc -

Pré-Rep. - Le déjagement intérieur du Gopura se poursuit.
L'angle S.E. est déjagé. -

Sept de Potemine Les champs d'éclairage sont terminés - ils vont être fixés. - Bonne instructions pour passer sur la planche actuelle en nouveau plancher (passé au waltar, car le premier est en fait mauvais) état. - L'enlèvement avait demandé trop de travail surtout que je suis très limité comme crédits. -

Lundi 13 Mars

Dakheng - Regroupement en camp - Les gradins seront délogés et soignés. Les fouilles se poursuivent vers l'Est. -

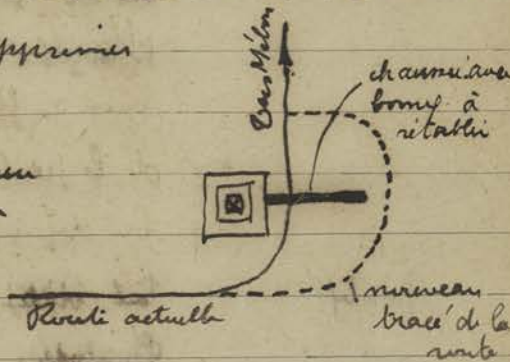
Dayon - On continue le débris du bloc de l'angle N.O., (partie comprise entre le motif central Nord et Ouest). -

Pis. Ruy. - Regroupement du gisement Sud de la V. Incense au monument. Ornit. Le travaux pour enlever les terres posées pour les rails des blocs, à l'angle S.E. de la V. Incense et pour la rampe à plan de bloc de l'angle enlevé pour le passage de la ligne. -

J'estime que la distance comprise entre ce monument et la route (côté Est du monument) est beaucoup trop restreinte, on paraît trop près de ce monument pour avoir une vue d'ensemble, comme le méritait ce monument.

On aurait dû prévoir, au moment du tracé de la route, l'entrée par la chaussée Est, comme dans les autres monuments. Il serait donc bon de prévoir... quand des crédits pourront être accordés un crocheteur dans la route suivant le croquis ci-joint et supprimer la route actuelle. - Avantages :

- (1°) Vue d'ensemble (2°) Terrain de verdure qui existerait et qui n'existe pas à l'heure actuelle, comme au Mithra. - La Kes....



L'Kéi.

Sans le même ordre d'idées il serait bon de rétablir la chaussée bordée de bonis, entre L'Kéi et le Paray Oriental. Pourquoi ne pas chercher à montrer aux touristes les monuments dans toute l'ampleur ancienne? Un simple débroussaillage, même sans travaux de reconstitution, suffirait pour avoir une idée du travail exécuté par les Khmers. —

Murs d'enceinte inédit

reliant l'angle N.E. d'

Angkor Thom à l'angle N.O. de

Paray Oriental

Sondages exécutés à l'extrémité du mur (voir la stèle inédite N.O. du Paray) ne montrent aucun retour du mur vers l'angle de Paray. Par contre 5 sondages exécutés entre le fondation du mur muré au jour et le rive lit de la rivière de Semeap montrent la continuité de fondation du mur. Donnée des instructions pour rechercher encore le vestige de ce mur, puis de la rivière puis, faire une nouvelle saignée entre l'axe à stèle inédite, désignée ci-dessus, et le fondation déjà posé pour être certain qu'il n'existe aucun trace de mur à cet endroit. —

En faisant redresser la stèle inédite N.O. qui risquait de s'ébranler, le coulis est trouvé le buste d'une statue. H: 0.50 - tête carrée et le mouleau. Cette statue devait représenter une autorité quelconque, les cheveux sont en anneaux, pas de diadème ni mukuta, pendants aux oreilles? La partie est nue. R.D. 2746 -

CA 2746

Forêts

À l'angle N.O. d'Angkor Wat se termine (partie comprise entre mur enceinte extérieurement et devers) Donnée instructions pour débroussailler sur 100 m environ côté N. pour qu'on puisse apercevoir le mur en revenant de Angkor Thom.

Mercr. 15 May -

Ginté

Tout visité à M^{lle} Sylvester, femme du Résident Supérieur au Cambodge, accompagnée de M^{lle} et M^{lle} Abut; Dantéai Samre;

le Métron Oriental et Pré-Rup.

Pré-Rup

Nettoyage et mise en plan de l'log de l'angle S.E. de la première enceinte. Les rails du bois, ne servant plus, ont été enlevés.

Phnom Bakheng

On dégage le socle d'ici sur lequel repose le lion Sud du gradin occidental au sommet des Phnom - On dégage également vers l'est afin de mettre au jour la terrasse l'axe Ouest de la terrasse cruciale -

Rayon

On commence à repuser les log descendus sur les échafaudages provenant de l'angle N. Ouest.

Vendredi 17 May

Bakheng

On continue de déblayer l'axe du Phnom, à la partie inférieure, existe une chaussée en latérite beaucoup moins large, qui accède à l'axe Ouest de la terrasse cruciale - Les gradins semblent continuer vers le bas - Le déblaiement est en cours.

Rayon

Repuser de l'log de l'angle N.O. en cours.

Pré-Rup

Mise en plan de l'log de l'angle S.E. de la 1^{re} enceinte -

Lundi 20 May

Pré-Rup

Repuser de travaux de déblaiement au Gopura Sud de la 1^{re} enceinte (Intérieur et façade Sud) - Un curiel continue le brûlage des branches mortes et herbes autour de ce monument.

Phnom Bakheng

Le déblaiement de la partie inférieure des gradins de l'axe Sud est terminé une chaussée en latérite d'une largeur qui recouvre les derniers gradins et relie l'axe Ouest de la terrasse à l'axe Sud - Par contre,

a l'aile Ouest on ne retrouve que le maillage en accolade, reposant simplement sur un terre-plein - aucun trace de latérite! Je me demande si réellement cette terrasse est bien de l'époque de Jayavarman? En tout cas il n'y a rien que peu de vestiges qui donnent plutôt l'impression que est venu à être construit après coup - attendons. -

Bayon

J'ai mis à activer 3 palan - 1 de l'E.F.E.O
 les 2 autres sont aux T.P - J'en d'un a été livré avec chaînes l'autre sans. Puis les chaînes du palan de Preh Kô et achète le reste pour compléter le 2e palan - Demande autorisation de acheter un 3e palan - attends réponse -

(Pour remplacer la chaîne prise à Preh Kô, pris une chaîne de dimension à peu près semblable à la prise)

Actuellement on abaque donc le tour central à 3 points différents: Angle N.O - Angle N.E et angle S.E. - Angle N.O on continue le mur en plan de bloc enlevé. Aux 2 autres angles on descend les blocs sur le échaffaudage. -

Mardi et Mercredi -

Bakhang -

Les sondages effectués sur la terrasse, (aile Ouest) ne donnent rien - Les travaux continuent. -

Preh-Rup -

Mêmes travaux à coup -

Bayon

Vente pierres
 de l'aile

M. Monnier Monnier donne son accord pour la vente de pierres - Les prix seront affichés - Rame sera commission de 20% sur le prix marqué. -

Mercredi 22 Mars -

Bakhang -

Les travaux de déchargement se continuent à l'aile
Ouest de la terrasse - 2 charnières, à 2 niveaux différents
(0.70) reposant sur un terre-plein ont été déchargés -
ce terre-plein est relié aux gradins lat. du Phnom.
par la terrasse en latérite déjà chargée ces jours-ci -
Je suis très étonné de ne rencontrer que ces vestiges
et ne sais réellement pas vers quel point orienter
les recherches -

Dayon

mêmes travaux en route - rien à signaler le soir
on terminera les travaux façade N. (angle N.O.)

Pre - Rup -

Déchargement du Gopura Sud (vitrines) en cours à
l'intérieur et sur l'angle S.O. L'angle S.E. est
déchargé -

Mun encense inédict

Les sondages effectués entre le mur et l'axe a stèle
reliant angle N.E. Angkor n'ont rien révélé. Le mur ne se retournant donc pas
thor à angle S.O. Dayon vers ce petit édifice -

On retire le tracé du mur sur la rive E de la
rivière et sur la rive Ouest - Bonne 'de' instructions
pour décharger le bas de la partie du mur encore en
place -

Vendredi 24 Mars -

Bakhang -

Les travaux continuent à ne rien donner. J'ai l'
impression que les vestiges mis au jour, au nord et
au sud sur les restes de 2 murs de soutènement
qui retenaient le temple, forment ainsi terrasse au
nord du Phnom - On accède par l'aile lat. et les
différences de niveau sur N. au S. et à l'Ouest étaient
accusés par le marbre mis au jour ces jours-ci,

et reposant simplement sur le sol. Par contre la chaudière
 a latente, qui part de gradins inférieurs de l'échelle
 arrivent sous la première marche brut ce qui est
 inexplicable à moins que la terrasse en question ne
 ait été exécutée après-coup.

Dayon

Les travaux se poursuivent sur la face brut, à l'
 angle N.O et à l'angle S.E.

Pri-Rup.

Ségagement du gopura S. (V. l'écrite en copie)

Intérieurs déjà complètement - Emmanchements S.
 déjà sur le côté E.

Samedi 4 May

Pri-Rup.

Ségagement du gopura S. V. l'écrite, en copie.

Phnom Sakhy.

La terrasse ne donne ni comme silhouette donnée
 adu de face de sa prise sur le côté E de la chaudière
 a latente partant des gradins inférieurs de emmanche-
 ment ordy également d'enlever la latente pour voir
 si les emmanchements ont existé sous cette chaudière.

Dayon

Travaux en copie - Pri a signali.

Lundi 7 May

Paye des coolies - Travaux arrêtés aujourd'hui.

Arrivée de M. et M. Permentier qui y reçoit à la
 conservation.

Mardi 8 May

Le Caporal Van (Pri-Rup) me demande 2 jours congé sur
 de ses enfants étant dévoté - accordé - Le chantier sera
 arrêté pendant ces 2 jours.

Sorti avec M^r et M^r Parmentier - Pré-Rep -
 Kasat Kavan - Bah Khanh - le Poyon - le dépôt
 et le terrain bit du Phnom - Dakhey -

Dayon -

Travaux en cours - un quatrième palan, acheté
 avec autorisation de la Société, rentrera en
 action demain, à l'angle S.O. de la voie centrale.

Phnom - Dakhey

Les travaux se poursuivent aux autres endroits -
 la saignée faite dans la chaussée en latérite
 montée, sur elle, l'existence de commencement
 qui continuaient sous et sous. J'en conclus
 que cette chaussée est postérieure aux gradins -
 La saignée à exécuter sur le côté bit de cette
 chaussée n'est pas encore faite. -

Terrain Pré-Rep

Depuis quelques jours, le coulis, sous le surveillance
 de Knuoch nettoient le bas relief situés à l'arrière
 de cette terrain afin de donner au peign, suivant
 instructions du Directeur. -

Mardi 9 Mars -

M^r et M^r Parmentier, étant pour plusieurs jours
 à Siam, habitent la Consolation Annon depuis
 hier - J'ai fait poser le compteur. -

Restes inédits
 situés au N.O. du
 Daray Oriental

Sorti avec M^r Parmentier le soir, travaux -
 ponts - levés de terre - mur d'enceinte - etc -
 On termine le déjagement du petit sanctuaire situé
 à l'ouest de la site inscrite N.O. du Daray -

Vendredi 30 Mars -

Phnom - Dakhey

La saignée faite dans la chaussée en latérite, à la
 base des gradins, non seulement reconnaît une

partie des gradins mais recevait également la
 marche à accolade située au milieu et au
 bas de ceux-ci. Cette marche en accolade est
 identique à celles que nous retrouverons sur le
 lieu-plein j'en conclus que ces derniers marches
 ont été ramencés à cet endroit après-coup et
 que la charnière en latérite et le remblai soutenu
 par le mur de soutènement (que je croyais être
 le mur de rails N et S. de la traversée cruciale)
 sont postérieurs à la construction des gradins du
 Phnom. Et même le sol des lieux sont peu
 haut et reposent ^{sur parties} sur de la terre rapportée et
 craie côté ouest de la colline. Sans ce cas
 je ne peux rien dire mais ils semblent
 également rapportés.

Dayon

Il est difficile de détailler le travail de consolidation
 on travaille à la fois central sur les angles
 N.O. S.O. S.E et N.E. - Par endroits on descend le
 bloc, ailleurs on le remonte -

Pré-Rup.

Même travail en cours, rien à signaler. -

Samedi 1^{er} Avril

Phnom Bakheng

Les travaux se terminent. On a achevé le fouillage
 sur le côté Sud afin de permettre aux eaux pluviales
 de s'écouler. Les fouilles faites sur la première
 marche en accolade, à l'est des emmarchements montre
 que ce bloc de grès repose à cheval sur la chaussée
 en latérite et sur le remblai de terre. -

Dayon

Mêmes travaux en cours -

Pré-Rup.

On achève le déjagement du substructure du Popone S.
 (Incanté). - On a sorti du fouillage le linteau de la

- portes lit. et le faire nettoyer. —
- Vertiges inédits
au N.O. du Daray
Oriental —
- On termine le déjagement de l'ancien échelle
situé à l'ouest de la stèle N.O. —
- Autour du mouleux de base se trouve un dallage
de grès bords d'un mur en latérite, peu saillant.
- Autour de ce mur se trouve un autre dallage
en latérite. J'ai donné des instructions pour faire
la saignée aux points cardinaux pour retrouver
l'étendue de cette tenancie. —
- Au nord, parmi les pierres éboulées, on en a trouvé
de porte j'ai trouvé un graffiti. Un estampage
sera pris et envoyé à la direction. —

Lundi 3 avril

- Phnom Dakheng
- Une fouille faite à travers la terre pleins on n'a
aucun vertige sous la terre; rien n'existant donc
a' est enduit. — Donne instructions pour rassembler
le bois du dieuville et de décaper la tenancie
où passait le wagonnet, les rails étant placés
sur du bois appointés au début de travaux.
- Phimeanakas
- M. Parmentier m'ayant signalé un tassement
de la maçonnerie à l'angle N.E de la galerie supérieure
le caporal Sengly, ayant tenu avec Phnom Dakheng,
poursuivre un nouvel état aux maçonneries. —
- Daray
- Mêmes travaux en cours. On commence à remonter
le boy de rampes centrales de notre lit. —
- Pie' Reap.
- On termine le déjagement du surbassement du
Tourel sud de la V. lueinte.
- Monsieur Parmentier est parti ce matin
pour Paris avec, pour une tournée de 6 semaines
avec le caporal Krosch. Il a emmené le cheval de la
conservation. —

Hien Choumei Massé, Madame et leur fille ont
 visité le dépôt, ^{M. Massé} membre de l'Académie de la Réunion
 m'a demandé d'envoyer au Musée de Beaux Arts
 à la Réunion 1 ou 2 fragments de sculpture Khmère,
 sans valeur, pour mettre parmi les collections déjà
 existantes - Cette personne a choisi une trinité-
 bouddhique (P.D. 2462) et un antérior (2483) -
 Envoi sa demande à la direction.

Mardi 4 Avril

Ce matin le caporal Pengly a été arrêté pour
 contenance d'alcool. Son Amykha Thom, demeurant
 Phnom Bakheng dans le cagna où il habitait un
 alambic plusieurs litres d'alcool, une cuve de
 macération ont été saisis par le directeur de Pénitenciers.
 La nuit dernière, il a été vu par le directeur, avec
 de nombreux coolies, chez lui, à boire. Il vendait,
 paraît-il, son alcool à ses coolies. Ce n'est pas
 étonnant que son chantier se remuant, il n'avait
 aucun autorité sur ses coolies - Il avait commencé
 le travail que je lui avais donné au Phuméanakes.
 J'ai renvoyé toute son équipe en attendant que se
 prenne une décision. D'ailleurs, je devais reprendre
 Peh Khan mais voyant demande du Directeur de
 commencer un échafaudage à l'intérieur du Dayer pour
 celle la tour centrale, à sa partie supérieure, avec l'
 équipe prévue pour Peh Khan.

Dayer -

Pé-Rep.

Marche normale des travaux sur le 4 Jany -
 Ce soir la partie S.O. du subanemah du gopura
 Sud (V Incint) sera terminée - Bonne instructions
 pour commencer desopment Gopura Sud (V Incint) -

Reçu officiel du Service pour le Musée d'Harwi - Deux ont été mis au bureau de la Conservation - Le Président en a remis un à la Résidence - Une autre sera mise à l'hôtel de Siam.

Vendredi 6 Avril

- Moulage bas-relief du Bayon - Reçu mot de la Conservation Musée Préhistorique pour moulage bas-relief d'un cheval, incrusté extérieurement Galerie Sud, à la demande du Service. Les moulages ont commencé ce matin.
- Bayon - Travail normal de travaux - On remonte le bloc de faces S et E.
- Pré-Prey - On dégage la grotte S. (l'incrusté) au Sud et au Nord - rien de particulier - fait élargir l'angle N.E, celui-ci risquant de s'ébrécher.

Vendredi 7 Avril

- Bayon - Travail normal de travaux - Rien à signaler.
- Pré-Prey - " " " " " " " "
- Dépot - Reçu métal déplacé pour champ éclairé salle Commailly (Dépot de poteries) - On termine ce champ.
- Forêts - Reçu la suite du Chef de Forêts, au Cambodge - A la suite de notre conservation demande gardes affectés au Parc d'Angkor pendant saison siccité (deux garde vont être placés pour le surveillance du parc pendant cette période) - Ouyant fait remarquer que pendant le séjour du Forêt de Siam, ses collègues étaient laissés sans aucune surveillance - Un des Forêts en agent technique sera affecté à la division.

de Semmes et se charge de affaires courantes pendant l'absence des forestiers.

Samedi 8 Avril

Forêts.

On dit. Bégand, Chef du Service Forestier, au Cambodge, pour finir de mettre au point diverses questions, vient en principe ce que nous allons demander :

Diminution de la zone de protection autour de la limite du parc d'Angkor - ramener à 1 km à l'est. ce sera très poli si on arrive à mettre en forêt toute cette nouvelle superficie restante. Mettre la forêt du parc en réserve forestière. Actuellement le gardiennage des monuments est assuré par le gendarme et ses gardiens. La forêt est laissée en abandon, chaque service se réservant la responsabilité de l'un ou l'autre. Le rendement charge le gendarme de surveiller le pays, celui-ci se querelle disant que c'est au forestier, et demi de là on n'arrive plus à rien finalement le indigène fait ce qu'il veut de la forêt. De cette façon le gendarme n'occupe pas des gardiens des monuments, la forêt de la forêt, ce qui est logique.

Lundi 10 Avril

Déjà

On continue les travaux tout autour de la tour centrale.

Pré-Rep.

Le déjagement du gypse S. (d'insulte) se poursuit vers Nord de cet édifice. On a mis de terre le gyp linteau déjagés de la partie Nord. Pierre du type III comme d'habitude. On l'intérieur on a abattu un cube qui gênait pour les travaux. L'extérieur, côté Nord, est à peu près déjagé.

Depot Angkor-Thom. On a commencé à poser le métal déployé sur
Salle Commémorative charis d'éclairage et de ventilation. —

Mardi 12 Avril

Bayon -

Il est envoyé les rapports de Conservation. —
Fais deux vues de l'extérieur, une prise à l'
angle S-E et l'intérieur de la première ensemble,
montrant l'échappatoire. D'autre, côté Nord,
de la route, montrant la tour centrale, en cours de
travaux. Actuellement les fais sont descendus. —
Travaux, marche normale, rien à signaler. —

Pré-Depot -

On continue le déjeunement à l'intérieur de Gopura
Sud, (V. Incense). —

Chantier arrêté à partir de demain jusqu'au
Lundi pour jour de l'an Cambodgien.

Mercredi 16 Avril

Pré-Depot -

CA 2747

R.D. 2747 2 blocs de grès, de forme quadrangulaire de 0.25
de long, 0.23 de large sur 0.16 de haut. Les faces sont exacer-
vement polies. Les 2 blocs possèdent des trous de vent de grès
sur une de leurs grandes faces; l'un, à même un fragment de
bronze incrusté dans elle. (Blocs trouvés à l'intérieur de
la salle souterraine du Prasat Aak Yon. — (Tous les blocs
ont été portés de feuilles, ils sont restés sur place. —

CA 2748

- R.D. 2748 (Prasat Aak-Yon) salle souterraine -
- (a) Une statuette en grès, de 0.125 de long sur 0.125 de haut
représentant une divinité masculine accroupie. La tête
manque. L'ensemble est assez détérioré.
- (b) Un petit piedestal, en grès, carré, à base monolithique (

(la cuve n'a pas de bœ d'écoulement). Cette pièce a 0.125 de haut sur 0.17 de large. Les ornements sont ciselés assez naïvement. (Le piedestal ne semble pas appartenir à la divinité désignée ci-dessus).

CA 2749

R.D. 2749 au Prasat Oak-Yon, à l'intérieur du sanctuaire principal fut trouvée la pièce décrite sur le Journal de fouille de C.C. (Ponoulati Cambodia) - C'est un bloc de grès quadrangulaire, de section carrée, ayant 0.265 de côté sur 0.14 de haut. Il est couronné d'un bouton de forme circulaire, faisant corps avec lui, décoré de 16 fleurons de lotus. L'ensemble est percé d'un trou cylindrique de 0.105 de diamètre recevant la pièce photographiée sur le cliché 2849 du rapport C.C. May 1933. -

(pièce trouvée dans l'eau de la façade Est du piedestal, elle était encastée dans le dallage de l'opus). -

CA 2750

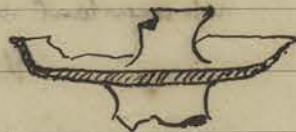
R.D. 2750 (Prasat Oak Yon) à l'ouest de la porte Ouest (sanctuaire principal) trouvée le corps d'un Kandari sur lequel se trouvait un personnage. Le Kandari n'a ni pattes ni tête; on aperçoit le corps de quelq's autres du coin. Au cavalier il ne reste plus que la partie inférieure du corps, assez détériorée. Cet ensemble, mesurant 0.29 de long sur 0.18 de haut, devait représenter Qvā sur le boeuf sacré.

CA 2751

R.D. 2751 (Vestiges inédits situés à 50' env. à l'ouest de la stèle inscrite n° 1 à l'angle N.O. du Prasat Oriental). Trouvée la pièce photographiée sur le cliché 2849 du rapport Avril 1933. Elle mesure 0.295 de haut sur 0.14 de large. Je ne connais pas sa destination (Vrai croquis)

CA 2752

R.D. 2752 (Vestiges inédits - Idem ci-dessus)
Partie supérieure d'une poterie Khmerie -
(L'opus) Le col était orné
d'une rosace en creux.



Lundi 17 Avril -

Congé personnel Lureau - Lundi de Pâques férié
 Reprise des chantiers au Dagon et du N.O. du Daray oriental
 Commencé classement de bois au dépôt bronze -
 Le chantier Pré-Rup et arrêté jusqu'à Mercredi le caporal Van
 m'ayant demandé une permission d'une semaine pour ses parents
 sa femme très malade - Ai accordé permission jusqu'à Mercredi matin

Mardi 18 Avril

Dagon. Marche normale on descend le chantier avec angles S.O et S.E.
 et remonte le fais S.O. et E.
 Dépôt bronze classement de pièces en cours.

Mercredi 19 Avril

Dagon Pré à signaler
 Pré-Rup Reprise du travail au Gopure S. de la 1^e Encinte
 Dépôt Bronze classement de pièces -

Jeudi 20 Avril

Vinlé Arrivé, hier au soir, le comte de Gontaut - Miran et de ill^e
 Lang journaliste. Suivant télégramme du directeur sur ces personnes
 ce matin, on a tracé un programme pour 3 jours et visité
 avec eux aéroport royal, les usines, éléphants, Entée et Prah Khan,
 Nakh Phan, Michel Crestal, Pré-Rup -
 Pré-Rup. Réajustement du Gopure S. (1^e Encinte) en cours côté N.
 Dagon Pré à signaler -
 Dépôt Bronze Classement des bois -

Vendredi 21 Avril

Dépt. Mayenne

Classement des pièces. Aujourd'hui j'arrive à 320 pièces au lot, qui était divisé en deux parties, dans l'ancien dépôt. Beaucoup de numéros sont disparus, mangés par les rats ce qui rend difficile le classement.

Mayenne

Mêmes travaux le soir - marche normale, rien à signaler

Deux-Deux

" " " " " " " " " " " "

Lundi 24 Avril

Dépt. Mayenne

J'ai terminé le classement des derniers pièces

Le M^r Lalauette au sujet du pavé d'Asker veut en résumer ce qui a été convenu:

- (1) dans une quinzaine de jours 30 à 40 prisonniers vont être mis à la disposition de l'E.F.E.D pour ses divers travaux d'entretien
- (2) Un recensement des indigènes, maisons et villages va être fait de façon à bien délimiter une bonne fois pour toute la superficie des villages etc.

J'ai entretenu le résident sur le classement de 2 routes accidentées au pavé d'Asker; je demande que le classement de ce pavé de communication soit classé par la Commission de sites. Le résident n'y voit aucun inconvénient.

Mayenne

J'ai les travaux sont continués; le chantier sera ouvert le dimanche prochain pour terminer travaux avant fin pluie.

Mardi 25 Avril

Dépt. Statues

Le matin j'ai démenagé et vidé la première salle du dépôt des statues pour aménager celle-ci suivant projet accepté par M^r Coedi il y a quelques mois.

Mayenne

Les travaux se poursuivent normalement.

Prie-Rupe

Le déjagement de la partie intérieure ^{est} ~~est~~ ainsi que les
 faux N. du Japon S. (Vincennes) est terminé. On attaque
 le solle intérieur, centrale.

Fluatation

On a repris la fluatation des bas-reliefs du Cui-Livreux.

Mercrèdi 26 Avril

Vintès

Le Conseil de Travaux à Hongkong est arrivé hier soir au Bengalore.
 Ce matin je suis allé pour le voir à 7h. Il était déjà parti.
 Après R. d. V. au téléphone il est venu à la Conservation. Je lui ai
 dressé un programme pour ce jour midi et demain. Demain soir
 lui montrerai Angkor Vat.

Vendredi 27 Avril

Vintès

Tait écrit à M^{lle} Lacroix, M^r le Secrétaire du Conseil de Travaux à
 Hongkong et M^{lle} et M^r Verdil de Saigon Angkor Vat.

Dagon

Mêmes travaux au camp. voir à signaler.

Prie-Rupe


Idem.

Destripes situés à l'
 Ouest de la stèle N.O.
 du Daray Oriental

Une équipe a repris le déjagement de ces vestiges. On
 y trouve une immense terrasse en latérite granité E.O.
 à l'Ouest de me s'étend quasi tandis qu'elle se dirige
 vers le monument à stèle de l'autre côté. Les travaux
 continuent.

Canaux inédits

Entre l'angle N.O. du Daray Oriental et le pont situé
 sur le grand canal entre la digue N. du dit grand bassin
 et celui entourant le Speak Pean existent deux grands méandres
 rompant le cours rectiligne de la rivière par le Khmer.
 Les 2 brusques déviations sont
 reliés entre elle par un canal
 A B enterré de 2 levés de terre
 dont on a ouvert sous le travail



par endroits. Le canal a l'inflection qui venant rejoindre le lit de la rivière à C et D. En C, le long de la berge nord de la rivière de Sennesq et dans le lit même existent quelques blocs de laulni, en aval de la dérivation. Cela donne lieu à penser et est fort probable que ces blocs sont les restes d'un ancien barrage qui alimentait le deuxième canal descendant aboutissant en C.

Entre les deux extrémités du méandre B, dans le prolongement de la rivière existe un bassin^(E) ayant comme profondeur approximative celle du canal désigné ci-dessus. Ce bassin, sans forme bien rectangulaire est entouré d'une petite levée de terre. Peut-être est-ce l'ancien tracé de la rivière qui aurait été creusé après coup pour une raison inconnue? En tout cas, toute ce adductif nouvellement dérivés sont à un niveau de beaucoup plus supérieur à celui du cours actuel du Héry de Sennesq. J'ai l'impression que celle-ci a été creusée après coup pour éviter les inondations annuelles, actuellement, son lit se remplissent la rivière est très peu inondée ce qui ne devait pas être le cas auparavant.

Un autre petit canal existe au sud de la rivière au départ du premier méandre en F. Son tracé est assez ferme. J'ai l'impression que ce dernier, traversant la digue du Daray (complètement disparue à cet endroit) est de bonne époque et a dû être exécuté par les indigènes pour leurs irrigations. Je n'ai pu avoir aucun renseignements.

Vendredi et Samedi

Dépot d'Orpère - Elan

Ces lieux, pour deux vols à exécuter à l'intérieur de la salle destinée à être visitée par les touristes sont approvisionnés. Casier et mobilier pour le magasin. -

Prie-Rup
Daray -

Le déplacement du gisement S. de la 4^e enceinte se poursuit. Marche des travaux normale.

Pluviation
 Venant sur l'épave

Travaux en cours - seront terminés demain

Samеди 29 Avril

Parc d'Orskov

Une tornade s'est abattue sur le parc, dans la soirée, arrachant de nombreux arbres, une vingtaine environ, de différentes grandeurs dont un atteint 1.50 de diamètre, d'autres 1.00 env. A l'intérieur du monument il n'y a rien de dévasté.

A l'intérieur de La Prohm :

1 arbre blanc et tombé à l'intérieur et à l'angle S.E. de la 2^e enceinte (pas de dévasté).

Un arbre est tombé sur une galerie voûtée sans entraîner la chute de celle-ci, toutefois, craignant des fissures intérieures j'ai fait lancer cette partie pour y empêcher la traversée d'y pénétrer.

Un lierre prenant racine sur la sommité ^(galerie du mur d'enceinte, l'enceinte) de son édifice situé à l'intérieur de l'enceinte centrale, s'est rompu et a entraîné la chute de plusieurs gros blocs du couronnement de ce

petit édifice (parillon 4^e) (côté Nord)

Un arbre s'est effondré et se trouve retenu par la galerie de l'enceinte (3) Nord -

Sur l'air de la 2^e enceinte un arbre s'est abattu dans les fossés latéraux (pas de dévasté) -

à La Son un arbre s'est abattu à l'angle N.O. à l'intérieur de la première enceinte -

Sur l'air de Pean, un arbre dont le tronc s'est luisé en deux, dans l'axe du fossé -

Enfin le long du grand et petit circuits j'ai remarqué plusieurs arbres abattus ainsi que sur le piste de La Key, entre autre à La Key et le long du mur N. de la Prohm, entre l'enceinte extérieure de ce monument et le route, où un arbre de plus de 1^m de diamètre s'est abattu parallèlement au mur d'enceinte. Heureusement cet arbre, de plus de 20^m de long aurait délimité dans sa chute un bon parti du mur d'enceinte -

On Boyon, j'ai craint que ce vent fasse des ravages dans les
châffandays. Je n'ai absolument rien remarqué.

Lundi 1^{er} Mai

Dépot Sculptures

Amphur - Elon

Boyon.

Le matin un moyen a commencé le bricolage des socles
destinés à supporter les diverses statues complètes. —
Les travaux ont continué lui, toute la journée —
Mauve normale, rien à signaler. L'ingénieur subdivision-
naire ayant besoin d'un de ses palans je le lui ai remis
ce matin. —

Pré-Rup.

On dégage les parties Est et Sud du gisement Sud de la 1^{re}
enceinte ainsi que l'intérieur de cet édifice. —

Case d'Amphur.

On le présente avec le Gouverneur et le Chef de la division
Trésorier de Siemuep, au sujet du ray dans le parc d'
Amphur, ayant trouvé un, rendu de dernier, 2 nouveaux
ray - Sanctuaire seront pris.

Mardi 2 Mai

Dépot Sculptures

Boyon.

Pré-Rup.

Bricolage des socles en cours.

Travaux en cours, mauve normale, rien à signaler.

Puis de mon petit rapport Amil

On dégage l'intérieur du gisement et le côté Est de la fausse

Mercredi 3 Mai

Dépot Sculptures

Boyon

Bricolage socles en cours.

On monte activement le le motif adossé à l'extrémité de la
voute intérieure. Le travail va bientôt être terminé. —

Donné ordre de faire une échelle pour que je puisse visiter le
partie supérieure de la tour avant d'entreprendre le travail. —

Pri-Rup. Déjàgement du gopura sud de la 1^e incinte en cours -
Le déjàgement de la salle intérieure s'achève. Un petit
salle annexe, au N et est déjàgi - On continue le déjàgement
de la salle S. du Gopura (côté Est) -

Annexe. Envoie quelques coulis pour déplacer la limite du terrain
nouveau d'après de la parcelle nouvellement achetée -

Judi 4 Mai

Sepul Sculpteur. Le mason ne travaillant pas assez vite, (à ma convenance) je
l'ai remplacé par un cimentier de l'équipe local -

Bayon. Marche des travaux normale, rien à signaler -

Pare d'Anker. Deux de ces arbres abattus près de Sakis et la
Pohu, le 29 Avril, pour rapport de ce jour -

Samedi 6 Mai

Sepul Sculpteur. Un cimentier continue les soies -

Bayon. Le chantier marche normalement - Le caporal étant
tombe malade, ce matin j'ai dû interrompre les
travaux -

Pri-Rup. On poursuit le déjàgement au sud du Gopura sud
de la 1^e incinte - Rien de particulier à signaler -

Lundi 8 Mai

Paye des coulis - Comptabilité -

Pare d'Anker. Un autre coup de vent a été senti sur Anker. Le gendarme
m'annonce les dégâts suivants:

Sakis - plateaux supérieurs, à l'extrême ouest (côté sud)
un Chambok, déraciné par le vent, obstrue la sentier -

Prak Khan : pommier, l'un à mi-hauteur du tronc a été
abattu sur l'incinte intérieure Nord (laquelle?)

Keak Bean : un branché de Kralank, tombé à terre,
 dans le chemin d'eau, à l'entrée du premier bassin -

Orbe, situé sur le sentier, au milieu du bassin,
 a eu 4 gros branchés cassés -

La Kéo : un branché de Chovental est tombé sur le
 chemin, allant au monument, face S -

Un gros arbre au fortin le piquant de faire le même
 d'urgence pour dépasser le sentier obstrué -

Mardi 2 Mai

Daray

On continue le chaffardage pour les travaux de réparation du
 couronnement de la tour centrale de façon à y passer un 2^e
 palan - (Les chantiers ont repris ce matin, bien payés et repus)

Par-Deux

On continue le dégagement du gisement sud de la 2^e brèche -
 On dégage le côté E de la face sud - (Travaux repris ce matin)

Plus d'écarts inédits
 et vertiges au Nord
 Daray Oriental

L'ingénieur subdivisionnaire de Piennoy a eu l'amabilité
 de me prêter son opérateur pour faire le relevé des murs
 et des vertiges récemment déviés au Nord du Daray - Il a
 commencé ce matin avec l'aide du domestique et de l'équipe de chez
 (Bancif) -

Par di' Oykis -

L'ingénieur me demande la permission de couper quelques
 jeunes arbres à l'ombre du pavé, dans la forêt, pour obtenir le
 bois d'aténosay - Évidemment je ne peux refuser, comme je
 le lui ai dit - mais lui demande de en prendre le plus possible
 en dehors du pavé surtout qu'à l'heure actuelle on entend
 formellement toute coupe, par le indigen, dans le pavé -
 Sur le dégât causé par le coup de vent de Samedi : dégâts
 peu importants -

Mercredi 3 Mai

suprême Anker then On a commencé peinture de rayonnages (dépot protéin)
 Les socles en maçonnerie a continuer (dépot Sculpture -
 Cendres Montre le dépôt bronze et sculptures à Madame ...
 femme du Directeur de Salat, accompagné d'un membre de sa
 famille, en cours ? -

Vendredi 11 Mai

Dayon - On redonne quelques tranchés latéraux, à l'aide d'un bélier,
 sous la pression du couronnement, à l'angle N.O. de la tour
 centrale. -

Envoi à deux ingénieurs T.P. Saigon, telegramme demandant
 appareil pour insuffler béton dans Dayon -

Pré-Rep. - Regardant du gopura sud de la V. l'incendie en cours -

Les 2 salles formant l'aile Est du dit gopura sont à peu près
 déjagés. On attaque cet édifice au sud et à l'intérieur de l'
 aile Ouest. -

Sept Anker then mêmes travaux en cours -

Vendredi 12 Mai

Acte de piraterie Hier au soir vers 20 h. une bande de 40 pirates, au moins (certains indigènes prétendent qu'il y en avait une centaine) ont attaqué le village d'Anker, situé près de la chaussée Ouest d'Anker Vat. Le gendarme attiré par le coup de fusil a essuyé 3 coups de feu et avait pris de la chaussée. Pour sauver le puaie et à peu en blessé au moins un qui a été fait prisonnier. Le matin on a dit on a trouvé les traces d'un autre piratage, l'heure, on le recherche. Le Rendat a alerté le garde indigène et recherché personnellement les auteurs de ce coup -

Je note également un acte de piraterie qui s'est déroulé Mercredi matin à 8 h $\frac{1}{2}$ - Une indienne a été attaquée par 6 bandits dont

qualité étaient armés de fusil. Pressant les occupants de la voiture à corps de corps ils l'ont dévalisée.

Il est regrettable de constater ces 2 actes si près d'Ankhor, lieu où vient journellement les visiteurs. Il serait bon de s'occuper efficacement contre tous ces malfaiteurs qui abusent de la faiblesse des indigènes et se permettent maintenant de tirer sur les Européens. Un coup de vent violent est encore parti sur Ankhor. Cette fois-ci abattant un coquet situé près de l'ancien Séla Commault. Sans sa chute il a attrapé le fils du Gardien qui remplaçait celui-ci absent (pennin accardi). Blessé à la cuisse gauche le coquet n'a pas voulu être emmené à l'hôpital et préfère rester chez lui. L'autre, en tombant, a brisé le rebord de la toiture et paillette de la veranda lui causant de dégâts sans importance. Un sinis a été brisé, pour son gros volume (ne possédant aucun caractère sacré). Le coquet, en partie vermoulu, a été arraché au ras du sol par la violence du vent.

Par mesure de prudence j'ai donné des ordres pour faire abattre trois autres coquets situés aux pieds de la sala.

On continue la consolidation du couronnement de la tour centrale.

Dépot sculptés

On continue aussi pour statues.

Samedi 19 Mai

Rayon

Même travaux en cours.

Pie - Coup -

Le déjagement du Gopura Sud de la 4^e Encinte se poursuivait en plus de la 2^e Encinte car M^r Parmentier me fait savoir que les encintes se comptent à partir du centre du monument donc jusqu'à présent ce que je désignais la 1^{re} Encinte et l'Encinte 2^e est vraie - vers.

Sur le déjagement du Gopura Sud de la 4^e Encinte se poursuit l'aile Est est déjagée on attaque l'aile Ouest.

Lundi 15 Mai

Dépôt

CA 2755

Inventaire n° 2755 une moitié de tête trouvée sur la digne Nord du Naray oriental, à l'est du grand arc (entre Bin-Ju d'Ilou et la font) parmi quelques vestiges de grès qui se trouvent tout près de la route.

Cette tête mesurant 0.24 de haut possède un diadème et un mukuta à têtes.

Dayon.

Les travaux vont bientôt être terminés. On a instructif pour remettre en place le perron à dépôt sacré et la seller.

Pier-Rup.

Le dépayement se poursuit au gopura sud de la V. Inuité.

Mardi 16 Mai

Dayon

Les travaux sont terminés. Quelques blocs, assez petits, n'ayant pu être remis en place ou sachant leur provenance exacte ont été descendus. On a commencé à nettoyer le tour puis j'ai donné de instructions pour nettoyer autour de la base et les pilles tout l'étréme. Les blocs dont on retrouvera l'ancien place seront posés à leur place initiale, les autres laissés tombés sur place. Tous les fragments inférieurs descendus. Pour ce dernier travail donné instruction de faire une plate d'essai, depuis l'échaffaudage jusqu'à la terrasse, avec les planches de l'échaffaudage, pour faire descendre tout en débris.

Pier-Rup.

Les travaux se poursuivent à l'air libre du gopura sud de la V. Inuité. Rien de particulier à signaler.

Dayon

Le dépayement, aidant l'opérateur de T.P. à relever le mur d'enceinte médian et celui situé au N. du Naray oriental - donné instruction pour ne pas démolir l'échaffaudage avant que relevé complet soit fait.

Jendredi 18 Mai

Prisonniers P. Anglin Le Résident m'a annoncé qu'il ne peut mettre à ma disposition l'équipe de prisonniers qu'il m'avait promis une opération contre les pirates étant engagé. Cette équipe me sera donnée ultérieurement.

Bayon

On a commencé la construction de la pente douce, en bois pour descendre les débris de bois tombés entre la tour centrale et la piste tout l'entourant.

Quelques blocs tombés entre la tour duquesne ci-dessus & pouvait être remis en place ont été montés sur l'échaffaudage et seront peints. Les blocs seront marqués d'un signe spécial pour que il soit facile de les reconnaître. (Quand on remontera au sommet du Bayon!).

Donné instructions pour commencer l'échaffaudage à l'entourant la tour centrale pour centrer le haut.

Cre' Bayon

Le même travail se continue, toujours lentement, avec l'équipe restreinte qui y travaille. On dégage l'aile Ouest du Japon Sud de la 9^e enceinte.

Depot Sculpteur

Même travail en cours. Plus amolir et un couple font ce travail ne voulant pas grever le budget de la Consueite en main d'œuvre 19.50 par jour, sans matériel. Je préfère que le travail soit accompli et au Bayon que 09.40 par jour pour le couple pris au Bayon.

Samedi 19 Mai

Bayon

On remet les blocs éboulés entre la tour entourant la tour centrale et celle-ci, 5 blocs ont pu être remis en place. Les travaux continuent. On construit une autre pente douce à l'angle S.O. pour descendre les débris ne pouvant passer entre la tour pour enlever les blocs éboulés.

Ori-Rep. Ségagement de l'aile Ouest des Gypures Sud de la 2^{em}
encante, e coup.

Sept sculpteur Les murs en briques sont terminés - Lundi commença l'
enduit. -

Lundi 22 Mai

Bayon La pente douce à l'angle S.O. de la tour centrale est
terminée. L'enlèvement des éboulis et terre végétale se
poursuit à la base de la tour centrale, entre les petites
tours. Les éboulis atteignent en général 1.50 de hauteur,
parfois 3^m! Sous eux il y a un dallage permettant
de circuler tout autour de la tour centrale.

Travaux de rebouchage À l'ouest de Dantsei Koley existe une double levée de
terre suivant croquis ci-joint.



Elle est plus ou moins accentuée sur son parcours et disparaît
vers une ^{autre} levée de terre orientée N.S. aboutissant à la porte
Sud de la Bohm - Cette dernière levée de terre disparaît,
à son tour, et ne retourne plus du terrain vers le Sud.

À l'ouest de cette levée de terre, légèrement au Sud de l'alignement
de la chaussée de Dantsei Koley désignée ci-dessus se trouve
un ^{restes d'un fort en briques} ~~restes~~ ^{autre} lequel est constitué plusieurs blocs de grès ayant dû
appartenir à un petit édifice; vestiges que j'ai déjà signalés
dans mon rapport du mois de janvier 1919 et désigné sous le
nom de "travaux Phou". À un centaine de mètres à l'Est de
ces vestiges j'ai rencontré un poudal, enfin, dans de nombreux
paysants - Enfin je dois noter l'existence d'un travaux sculptés
situé à peu près à 200 dans le prolongement du mur d'enceinte extérieur
Sud de Dantsei Koley, à l'ouest de cette dernière. Cette sculpture
se présente sous la forme d'un socle dans le plan de la médaille.
Elle est en terre cuite et mesure 0.40 de côté sur 0.10 de haut
sur (partie visible). Sur son chemin, à quelques mètres de


Dans le Kaly également encastré qui s'élève. Sur le pied de cette
 muraille pas si y ai un anneau sculpté.

Mardi 23 Mai

Pri. Puy.

On va bientôt terminer l'aile Ouest du groupe S. de la Vierge
 (à l'intérieur) et nous a déjà la base du mur extérieur de
 cette partie de l'édifice (facade Sud).

Travaux de rectification



L'angle Sud-Est d'Angher-Elon est relié à l'angle Sud-Ouest de
 la Proue par une ligne de terre (ABC). A l'angle de la salle royale
 elle part de la rue intérieure du drapeau et, légèrement au Nord du
 Palais Lini dans une direction S.O. et vient buter contre l'autre terminus
 orienté N.S. vers de l'angle S.O. de la Proue. Cette dernière partie n'est
 pas dans l'alignement du mur d'enceinte et se termine dans le prolongement
 de la bande de terrain
 comprise entre ce mur et la route du petit circuit.

La ligne AB est assez élevée quoique on voit nettement sa trace tandis que
 la ligne CB, un peu plus élevée et assez haute et doit atteindre à peu
 près 8m de hauteur, par rapport aux terrasses avoisinantes, avec parties les
 mieux conservées.

A 200 mètres de la ligne BC existe une autre ligne de terre, beaucoup
 moins importante et perpendiculaire à la 1^{re}. L'année j'ai vu où elle
 aboutit. Elle vient buter contre une corniche D. de la ligne BC.

Il existe un chenal qui met la ligne de terre AB entre la rue et sa
 rampe dans la ligne BC. Le chenal met un corymbon marqué dans un

parag et au pied vers l'est. Toutefois il reçoit les eaux pluviales
provenant de La Prohm. A l'est de la partie sud du mur d'enceinte
extérieure, à l'endroit où ce mur est complètement ébrulé il y a une
évacuation d'eau, passant sous la route, exécuté par le T.P. C'est
par cet endroit que les eaux s'écoulent de La Prohm pour se rendre
dans le ruisseau. Peut-être est-ce un ancien canal qui alimentait
les bords de La Prohm et par le même occasion Panbeai Kdey.
Je vais continuer les recherches.

Mercredi 24 Mai

Travaux

On continue le nettoyage autour de la tour centrale - on a
remis en place le bloc de grès qui était ébrulé, à l'angle N.O.
de la tour.

Travaux de recherches

J'ai été voir ce matin l'écoulement des eaux à l'intérieur
de La Prohm voir ce qui en résulte :

A 600 mètres de l'angle S.O. du Palais Oriental il y a un coque
de roche enroulé, dans la direction sud de ce bassin. Par cet endroit
les eaux de pluie s'écoulent vers le sud, traversent un ^{lieu} ~~coque~~
existant de l'angle N.E. de La Prohm, alimentent une grande
arroyo, suivent à l'intérieur du mur, à cet angle et redoublent
enroulé vers le sud en traversant le chaume et par de canaux
(buis) placés sous cette dernière. Après avoir traversé le
chaume elle reprennent leur chemin vers le sud, tombent dans une
mare à l'angle S.E. de La Prohm, suivent, à partir de cet endroit
le mur extérieur sud de La Prohm pour aller sortir sur le bord
de la partie sud : dans cet endroit que j'ai noté hier, d'où elle
se rendent ensuite dans un chenal pour se jeter dans le ruisseau de
Siemcap. Or, pendant les années de crue, la route devenant
est coupée à l'endroit où toutes ces eaux traversent cette voie
de communication, les eaux s'écoulent très lentement vers le
ruisseau et restent stagnantes aux alentours de la route. Il y aurait

une solution qui arrangerait tout ce problème. Il suffit
de faire un petit canal ^{d'eau} de la circonférence du mur d'enceinte
jusqu'aux bassins et traverser les sanctuaires centraux du
monument. Ces bassins ont deux puits pour recevoir
toute ce eaux pluviales, et qui eux se seraient alimentés tout
le long et provenaient de cette façon ^{très} simple d'eau.

Le soir on a examiné pour Danteai Kdei.

Le matin j'en ai également repéré la levée de terre qui vient
de Lolei. Elle arrive au Km 19 (nouveau Kilonichap) du
grand circuit, au sud de Prasat Kravan. L'ici cette levée de
terre et ce monument, au S.O. de celui-ci et toute près de la
levée de terre existe un ruisseau, mais 60 m sa grande dimension
mesure environ 20/30 m de largeur et entouré d'une levée de terre assez
élevée. Ce bassin est appelé par les indigènes: Prepai Phnhea - Chan,
bonne de instructions pour retrouver la levée de terre venant de
Lolei, de l'autre côté du circuit et voir sa rencontre avec
Ankhu - Umm.

Jeudi 29 Mai

Danteai Kdei

J'ai été faire un tour de ce monument pour voir son état
et prendre quelques notes et un plan qui se voit dessus pour
indiquer la "raie" dans une zone réservée autour du monument.

On l'angle S.E. de l'enceinte extérieure semble exister des vestiges entiers
donne instructions au gardien de digues et emplacements. Il m'a
signalé l'existence d'une petite stèle sculptée située à l'est de Danteai Kdei
autour ce monument et le Phnom Krah. (Phnom Dei)

Bayon

On continue la voie en plan de quelques blocs éboulés, travail
lent et délicat. On commença la reprise de quelques linteaux reliant
le tour central aux tours latérales.

Pri Ang.

Il a été vu de la zone sud de la 2^e enceinte se termine.

Samedi 27 Mai

Dayon - On pose des linteaux en béton armé pour soutenir ceux en grès existants, reliant le tour entourant la tour centrale à cette dernière. Enlèvement du débris de carrelage autour des ces tours, en cours.

J'ai fait exécuter à la porte Sud une stèle indiquant "Dayon" pour remplacer la pancarte en bois plus ou moins dégradée qui indiquait le nom de monument. Somme instructions pour la pose d'un ancrage de l'E.F.E.O et à la porte Est du Dayon.

Pre. Ousp - Les travaux au Gopura Sud de la V enceinte seront terminés ce soir. Somme instructions pour continuer travaux intérieurs enceinte N.E. et à l'Est du dit Gopura pour terminer complètement le travail de dégagement sur cette partie.

Dayon - On donne travaux internes à l'Est T.P. Ne peut se faire un appareil pour installer béton dans Gopura Dayon. Seul stabiliment Perelli Perelli est un appareil de ce genre actuellement.

Dimanche 29 Mai

Travaux des carrelages - Arrêt chantier

Mardi 30 Mai

Dayon - On continue le nettoyage autour de la tour centrale. Trois blocs nouveaux ont été posés.

Pre. Ousp - Commencé enlèvement du débris à l'intérieur de la V enceinte, au N.E. du Gopura Sud de la V enceinte (partie qui reste à terminer pour finir le dégagement complet de cette enceinte (angle S.E.).

Mercredi 31 Mai

Dayon - Fin de voy pour rapporte Mai.

Mêmes travaux en cours.

Je suis arrivé devant sur la face sud de la tour principale l'œil droit d'une figure? J'ai pris une photo et repèrerai exactement son emplacement. J'ai relevé ce matin les anciennes traces de sculpture. Tout est disparu à part la ligne saillante épouseant la forme d'un œil dont je parle au dessin. On voit également sur la face ouest un personnage qui semble se tenir dans un fronton couronné par un nœud? Quand le échaffaudage serait enlevé je prendrai des photos de quelques points où je suis reconnaît un indicatif,...

Pis-Rep.

Puis de voir pour rapport clair - Mêmes travaux en cours.

Jeudi 1^{er} Juin

Gene.

J'ai reçu il y a quelques temps une quinzaine en ayant pas besoin je m'en ai fait monter que aujourd'hui. Elle semble très pratique toutefois j'aurais préféré la voir sur route car pour la déplacer, ou en chantier, d'un point à un autre, il faudrait la transporter ce qui pourrais amener de accidents. Deux également des foulards de 4 et 4 pour chaîne métallique ils seront très avantageux pour les blocs peu importants à soulever.

Vendredi 2 Juin

Pis-Rep.

Mêmes travaux en cours entre le 4 et 5 mètres (côté sud) à l'Est de l'opéra de ces dites anciennes échelles.

Bayon

Commence échaffaudage intérieur pour faire intérieurement la partie supérieure de la tour centrale.

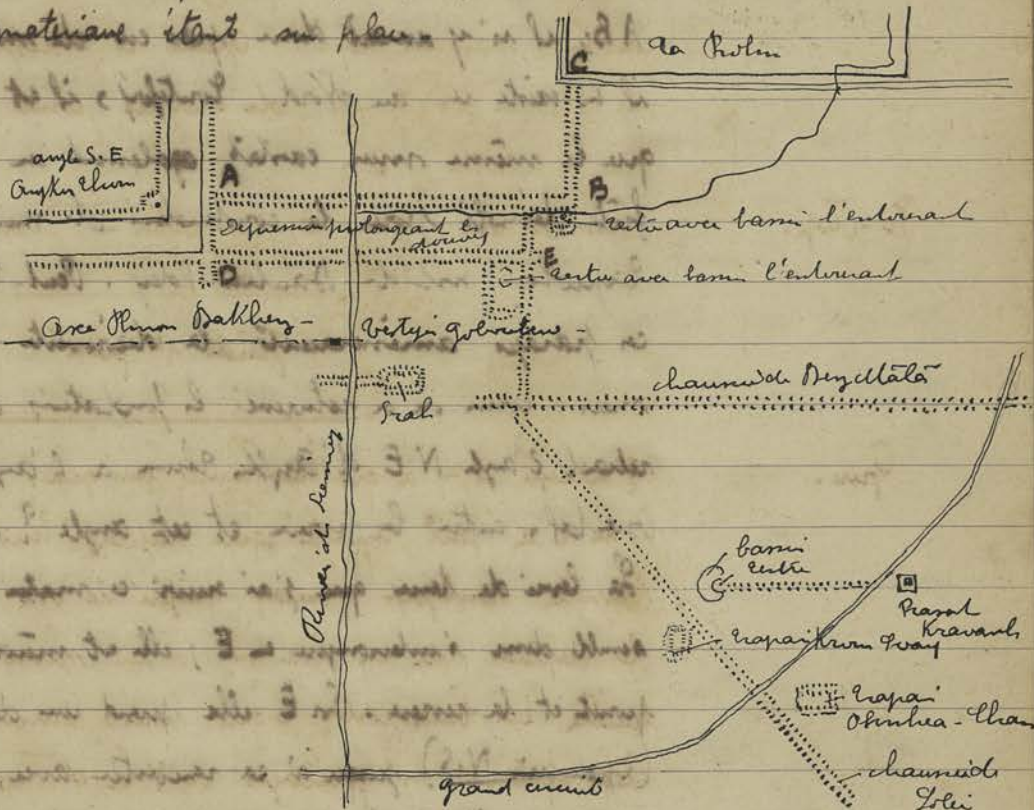
Molles en cours autour de la tour centrale; on continue la pose de quelques blocs élevés dont on a retrouvé l'ancien emplacement.

Stèle indicatives

Suivant accord précédent fait communément à Paris de stèles indicatives à l'entrée de la Bayon. au dépôt et de Bayon. Le projet

que j'avais proposé, conséquemment à ce que, le sinif représant
 nait en une pyramide de terre soit sur un socle à exécuter en
 ciment ou en briques. J'y préferai les pierres sur du bloc de latérite
 dans lesquels j'entrai les arcs relatifs aux monuments au lieu
 de la voir accolée à des pierres comme actuellement. J'eus
 qu'il y eut ainsi une amélioration sensible quoique peu
 onéreuse, puisqu'il n'y a à payer que le main d'œuvre
 les matériaux étant sur place.

Travaux de recherches



Continuant les recherches au S.E. d'Angher Ehem, ce matin j'ai été
 repérer la chaumée de Zolei, voici ce que j'ai pu noter. Dans le
 prolongement de la digue E.D. formant rive extérieure du douve sud
 d'Angher Ehem une chaumée se continue vers l'Est. Elle est coupée
 par la rivière (ici je n'ai pu relever que le bloc de latérite) se continue
 aussi vers l'Est. A une centaine de mètres de la rivière un tracé
 ne se reconnaît guère et semble abriter à une brève de terre perpendiculaire
 qui dépassait à son tour à une centaine de mètres à l'ouest de l'angle
 B, à quelques mètres du chenal qui se déverse dans la rivière.

Noté La levée de terre prolongant la rive extérieure du douve S. d'Angher Ehem
 et l'autre levée de terre AB repérées le 23 Mai, existe une dépression
 sensiblement identique à celle que j'ai découverte à l'angle N.E. de la
 ville royale, prolongeant la douve N. de cette ville. Cependant ici

Elle est beaucoup moins longue puisqu'elle se confond avec les
 terrains avoisinants après avoir passé le ruisseau, à l'Est de celui-ci,
 reprend sa dépression forme et disparaît de nouveau un peu plus
 à l'Est. Il est étrange de constater la même dépression au
 Nord et au Sud d'Orkney, chemin prolongeant vers l'Est les
 travaux de cette ancienne ville, cependant au Sud je n'ai relevé
 aucune trace de talus sur le versant Sud de la levée de terre
 AB, il n'y aurait donc pas eu de mur de soutènement, comme
 il en existe un au Nord d'Orkney, il est possible de supposer
 que le même mur existait également au Sud et que celui-ci
 fut démolí pour la construction de mur d'enceinte part de
 l'apothéose sud de Dambour Key. Peut-être des fouilles dans
 ces parages amèneraient la découverte de fondations de ce
 mur, comme on a retrouvé les fondations de la partie du mur
 reliant l'angle N.E. d'Orkney à l'angle N.O. du Paray
 Oriental, entre le ruisseau et cet angle ?

La levée de terre que j'ai suivie ce matin (dirigée sur le croquis D.E.)
 semble donc s'interrompre en E; elle est même guère visible entre ce
 point et la rivière. En E elle prend une direction perpendiculaire
 (à peu près N.S.) jusqu'à sa rencontre avec la chaussée de Bey-Méle
 puis son tracé dans ces parages se perd et je crains que sur la
 chaussée de Bey-Méle elle oblique pour rejoindre la partie que j'ai
 reconnue le 26 Mai, au Sud de Kravach. Depuis la rivière jusqu'à
 la route du grand circuit mon tracé est assez problématique, je ne
 pense le certifier comme exact étant donné le peu de partie visible
 de cette voie de communication Klmas, toutefois ce tracé semble
 normal et je n'ai rien par d'autre.

Au cours de cette randonnée j'ai pu constater que la chaussée de
 Bey-Méle se prolonge vers la rivière de Damscap, jusqu'à un point
 que je n'ai pas repéré.

(c) qui sur chaussée part à l'Est du Paray Kravach et aboutit à une
 terrasse, antérieurement à son tracé dont on ne voit que la partie Ouest
 actuelle.

Que Sud-Ouest de cet ensemble existe le troupeau Krom Kway, orienté Nord-Sud. Le banni au grand semble entouré de levés de terre - à l'Est de la rivière, à une centaine de mètres du pied des vestiges devinrent l'année dernière, par M. Golaridon, il y a une petite levée de terre, coupée par la rivière, et aboutissant à un ruisseau, bari orienté, entouré d'une diquette -

À l'Est (E) de la chaussée de Lohéi(?) existe un banni au milieu duquel se trouve un tertre. Je n'ai pas eu le temps de le parcourir au Sud et à l'Est. -

Finalement à l'Est (B) de l'autre côté du canal ^{il existe} un petit banni, avec tertre au centre, et levés de terre l'entourant. -

Dans toute cette partie du parc (comme dans les autres) et d'ailleurs existe encore beaucoup de levés de terre ou vestiges non signalés j'ai noté ce qui existait sur mon parcours sans m'éloigner du but que je me suis fixé. -

Samedi 3 Juin

Bayon -

Travaux intérieurs continuent ainsi que le nettoyage autour de la tour centrale et la pose de blocs dont on a achevé l'ancien plan. -

Stèles indicatives

La stèle du Bayon, posée près de la chaussée d'accès Est et terminée, il reste à y encasturer la arête. Celle du dépot et du Daphnium seront terminées ce soir. -

Pri-Ang -

Même travail de déjeunet sur l'intérieur de la 2^e enceinte, côté Sud, à l'Est la pose de la 1^{re} et 2^e enceintes. (Pas de particularités signalées). -

Lundi 5 Juin

Pour l'instant - Travaux terminés. Plantes ouvertes - marche normale, rien de particulier à signaler. -

dimanche 6 Juin
 - mon fils est malade depuis dimanche - (conjonctivite qui
 paraît aux yeux et qui empêche de lire en heures y'en a dit de
 de partir ce soir à Ploumprest le docteur indique de Fenneq,
 - ne m'inquiétant aucunement -

bonne instruction à Las pour intervenir les chantiers
 pendant mon absence -

Jeudi 8 Juin

Retour de Ploumprest dans la soirée. L'après-midi une
 femme restée à Ploumprest pour son fils. Conjonctivite purulente
 de la Week demandant soins spéciaux qu'on n'aurait
 pu donner à Fenneq -

bonne instruction pour reprendre chantiers demain matin.

Vendredi 9 Juin

Rayon

Les échaffaudages servant pour relever le toit tombé
 autour de la tour centrale. bonne instruction pour les
 enlever. L'échaffaudage intérieur de la tour se poursuit.

Pré-Rays

Le démontage de l'entree de la 2^e enceinte côté sud, à l'
 angle N.E. du gisement de la dite enceinte, est terminé
 bonne instruction pour enlever débris sur lesquels reposent
 les rails du lorry.

Samedi 10 Juin

Rayon

Relevement de l'échaffaudage en cours. Le toit central est
 déjà déposé -
 L'échaffaudage intérieur se poursuit et sera bientôt terminé.

Pré-Ruy - Enlèvement de débris sur lesquels reposent le toit de l'oy en
cours -

Pas à voir pour Ohmoyes pour reconstituer famille & état
de mon espart s'étant beaucoup amélioré -

Lundi 16 Grand Juin

Revenu dans la nuit de Ohmoyes -

Mardi 17 Grand Juin

Bayon -

Echaffaudage terminé à l'intérieur son cubage - Bonne
exécution pour commencer centaine fer -

À l'intérieur, le bois est déjà de l'échaffaudage. La centaine de
fer l'intérieur, fixée par M. Parmentier, a été enlevée - On comble
actuellement l'intérieur et finit par monter motifs décoratifs autour
du bois -

Pré-Ruy -

Enlèvement de débris sur lesquels reposent le toit -

On a commencé à l'intérieur de la 2^e enceinte, au N.E. du
groupe sud de la 2^e enceinte le mur en plan de quelques
éléments tombés et retrouvés au cours de fouilles -

Avant de poursuivre plus avant les travaux si on est
indispensable de remettre de suite en place les éléments en plan, pendant
qu'on comble en dessous d'en il provient -

Mercredi 14 Grand Juin

Malade - Atténué l'aggravation persistante de ma fille -
à l'air frais - ne peut faire chanter -

Jeudi 15 Juin

Impossibilité de partir - Arrêté les chantiers -

Lundi 19 Juin

On va mieux - Payé les coulis, reprise de chantiers
demain matin

Glier, profite de la journée pour installer la salle et du
dépot de sculptures - puis à midi
Et après-midi, installé le dépot des poteries -

Mardi 20 Juin

Reprise de chantiers au Dayon et à Pré-Puy -

Mercredi 21 Juin

Dayon -

On consolide, à la base de la tour centrale, motifs de couronnement
et aux sommets des petites tours entourant cette masse, des linteaux
et piliers formant sorte de galerie autour de la tour centrale,
à face chaque motif N. - S. - E. et O. -

Pré-Puy -

On continue la mise en place de blocs de grès ou calcaire
dont on retrouve la plus initiale, à l'intérieur de la
Venerinte, au l'Est de Gypura Sud et Venerinte -


Jeudi 22 Juin

Dayon -

On continue à consolider les linteaux reliant les petites tours
à la tour centrale, côté Est et Ouest -

Pré-Puy -

On a terminé la mise en place de blocs de grès éboulés, face Nord
Gypura Sud et Venerinte et colonnette de couronnement face Sud Gypura
Sud et Venerinte - On pourrait aussi en place piliers et balustrades
salle longue intérieur et l'Est de Gypura despot -



et d'après

Vendredi 23 Juin

Baray

Le capitaine m'ayant demandé la permission de la journée le chantier a été arrêté.

Pré Doye

On a terminé la muraille en plan des rives et celui du perron sud aboutant au quai sud de la 1^{re} enceinte.

On continue la muraille en plan de divers éléments en quai de la salle longue située à l'est des quai sud de la 1^{re} et 2^e enceinte. L'un ou l'autre, à l'intérieur de la même enceinte, la salle longue située à l'est de tout le quai (de la façade est).

Travaux sculptés

On met la deux fragments de statues mises en place dans la salle est.

Samedi 24 Juin

Baray

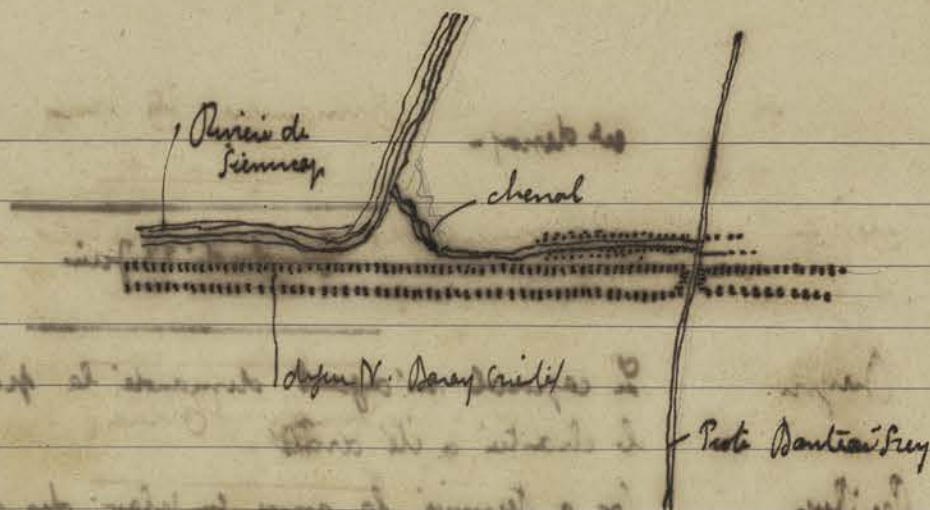
Après du travail ce matin. On continue à remonter l'escalier sud et au-dessus d'un galerie reliant le sommet de petits tours entourant le tour central à l'abbaye. À l'intérieur on prépare les scellements des cintres en fer.

Pré Doye

Travaux continuent aux salles longues à l'intérieur de la 2^e enceinte, côté sud, à l'est des quai de cette dite enceinte.

Travaux de relevés

Envoi lettre de M. Ledi N° 1911 du 21 Avril 1933 j'ai été pour rechercher la position de l'ancien cours de la rivière de Senneval passant, d'après l'hypothèse émise par M. Ledi à travers le baray (cristal). À l'endroit où la rivière est devenue l'ancien cours de son cours, au Nord du Baray, je n'ai relevé aucun trace de son ancien cours se prolongeant vers le Sud, à travers le Baray par contre il existe un chenal parallèle à la digue Nord du Baray, se dirigeant vers l'est (voir croquis) (suite page)



D'après les renseignements que j'ai recueillis ce chenal vient de l'angle N.E. du Daray (Nord), suit sa bordure du Nord et va se jeter dans le ruisseau de Semmes.

Le matin j'ai exploré la partie de ce canal entre la digue de Bontai et le ruisseau. Voici ce que j'ai noté:

Le chenal est encadré entre deux petites levées de terre, qui se dirigent vers la digue de Bontai et sont en sautoir vers le ruisseau vers laquelle le lit du canal semble se creuser. Il se trouve en général à 150° de la digue de Daray mais vers 400° de la pointe, on prend le tracé du canal et on le retourne vers l'ouest, tout près de la digue de Daray. Vers cet endroit le lit se partage en 2 tronçons au milieu de laquelle se trouve un petit îlot, complètement entouré par le ruisseau. À partir de ce point, le chenal se rétrécit de plus en plus et aboutit à la digue de Semmes en se rejoignant de la digue N. par un crochets au nord-ouest.

D'après ce que j'ai vu le Daray au Nord et au l'Est serait donc entouré par 2 canaux, l'un des deux qui se jette dans le ruisseau de Semmes, l'autre perpendiculaire "l'O. l'Est" qui suit la digue N. Les canaux recueilleraient les eaux venant du Nord dont la digue de Daray empêcherait l'écoulement régulier, ce qui amènerait les inondations qui en aucun pays le Daray n'est alimenté par les eaux de ruisseau puisque toutes-elles-ci sont détournées du bassin par les 2 canaux que je vois de dessin.

Lundi prochain je dois explorer l'autre partie du chenal.

Dimanche 25 Juin

Sept Sculpteurs Rangement des fragments sculptés à l'intérieur du sally
 Sculpteurs et tout.

Lundi 26 Juin

Sept Sculpteurs Rangement idem hier
 Intérieur Le Roi du Cambodge devant (en principe) venir le 4
 juillet demande au Résident Français de lui vouloir une
 liste une équipe de prisonniers pour nettoyer les monuments
 l'équipe "Intérieur" étant arrêtée pendant le rasoir des pluies.
 Le Résident a mis à ma disposition 10 prisonniers. Ils ont
 commencé ce matin au Bayon.

Pré Bayon. Mise en plan de divers éléments en gris à la salle longue F.O.
 située à l'intérieur de la 2^e enceinte au Sud et à l'Est de la
 rampe de tour située en façade à l'Est.

Bayon. mêmes travaux en cours.

Mardi 27 Juin

Travaux de Ce matin je suis retourné repérer la 2^e partie du chenal qui
 recherches longe la digue Nord du Bayon Oriental il aboutit au bord des
 passages la digue prolongeant la digue Est du Bayon. A cet endroit
 je me trouve qu'une mince coupure dans la digue et la coup
 depression reprend de l'autre côté de cette ligne de terre et va rejoindre
 l'Est-Est qui longe, à son tour, la digue Est du Bayon Oriental.
 D'après ce que j'envisage, vers le milieu de la partie comprise
 entre la rampe et la digue prolongeant la levée de terre du
 Bayon, il y aurait un point haut. La suite des eaux
 ne peut dans le canal s'échapper vers le ruisseau, l'autre vers
 l'Est-Est, ce qui n'est pas impossible. D'autre part la

même coupure faite dans la digue depuis ci-dessus me semble pas de l'époque car elle serait de la largeur du canal ~~et~~ ^{si} cette coupure a dû être réduite après coup pour permettre un passage facile et ainsi diminuer le niveau de l'eau.

D'autre part le fossé dont aboutit ce chenal, dans la rivière ne me semble pas normal s'il n'exprime qu'il a été bouché et se reconnecte avec la rivière et qu'il devrait aboutir directement dans celle-ci sans remonter vers le Nord par un simple boggart bien retranché ?

Peut-être de archéologues croient peut-être à l'ancien tracé de la rivière : coup d'eau déterminé par Jayavarman Ier qui l'aurait pour répondre l'État puis ensuite de voir une seconde fois par Jayavarman VII et creusé plus profondément par le fait paraît de sa ville ? Je ne suis pas à la première hypothèse car le lit semble bien avoir 2 pentes comme si le d'ici plus haut à moins que celle-ci fût remaniée... Il est difficile de voir clair et avoir une opinion fixe sur toute cette question. — En tout cas, un d'un qui me propose c'est que tout le coup d'eau artificiels ou bariés tel que bariés - deux monuments été sort à un niveau de beaucoup plus élevé que celui de la rivière, ce qui me devrait pas être auparavant et si on peut croire que la rivière se soit creusée elle-même si profondément, d'ailleurs, n'y a-t-il pas une quantité de tén qui l'entraîne encore : traces de la main d'œuvre de l'homme ?

Les coupures traversent le niveau de l'eau qui aboutit à la digue N. du Paray, Orienté N.-S. elle semble se diriger vers le Palais Kansar dans les vestiges Khmer qui y ai également déposés l'année dernière.

Mercure 24 Juin

travaux de creusement. Les deux sont d'Angkor Thom se prolongent
 vers le Nord par une dépression bordée de levés de
 terre parallèles l'une prolongeant la rive extérieure de ces
 deux et l'autre la rive intérieure d'Angkor Thom, contenue
 par le mur d'enceinte de la ville. Le levé de terre
 prolongeant la rive extérieure traverse le Stung Prek
 et va se buter contre une levée de terre perpendiculaire
 à 100 mètres environ de l'endroit où la première levée
 de terre est coupée. La levée de terre prolongeant la
 rive intérieure des deux est interrompue au bout d'un
 demi-circonférence. A cet endroit elle semble bifurquer
 perpendiculairement à la première direction et semble
 se diriger vers l'est formant ainsi une dépression
 avec la première levée de terre, demi-circonférence qui lui
 est parallèle un canal identique à celui qui aboutit
 aux deux d'Angkor Thom dont je parle précédemment.

Sur le Stung Prek les levés de terre et dépression
 sont peu smooth et vont en s'accroissant vers l'angle
 N.O. de la ville royale ce qui semblerait indiquer que
 cet ancien canal, recevant les eaux pluviales venant du Nord,
 était alimenté, ainsi que par les autres canaux qui doivent
 encore exister, les deux d'Angkor Thom.

Noté existence vestige de
 pied du Stung, au pied de la
 levée de terre (E). ayant de
 quelques toises, les cercles ont
 trouvé fragments poteries, etc
 tout ce qui montrerait



aucune existence d'un petit édifice en construction légère -
 La levée de terre, normale près d'Angkor Thom
 se double d'épaisseur et de hauteur et part vers l'est, dans
 la direction de Krol Romeap. Un peu plus au Nord,

une autre digue part de cette levée de terre, dans l'axe
E.O. du Bassat Brai Frasat et se dirige vers l'Est, passant
par le Sud du Bassat Loulé. Inguet. -

J'ai fait cette tournée j'ai vu le Bassat
Brai - Bassat qui se ne commencent pas, et l'ce fait
délivrer par le coulis. Sanctuaire central bien
conservé; simplement mur d'enceinte laboué et boulé par
induct. Note que le sous-sol était boudé de
quadrif en latente.

Sur la levée de terre (1) dans l'axe E.O. du Bassat Brai
Bassat remonte un buste de l'édifice ou d'axe - laine
sur plan; le capital le fra sentier.

Travaux. - Même travail de reconstruction à la salle longue
central, au dessus de tour à visages.

Pie - Puy. - Même travail de reconstruction à la salle longue.

Judi 9 Juin

Banteai Brai. - Sur Sud-Est de Banteai Brai existe une petite tenance
en briques bordée sur le côté Sud et une partie du côté Est
de bloc de grès rouge, sculptés, de remplissage, provenant
sans aucun doute de Banteai Brai.

Cette petite tenance s'élève à une vingtaine de mètres
du monument mesuré environ 5.50 de long sur 2.00 de
largeur et 0.60 de haut. Tout autour d'elle j'ai trouvé
de nombreux blocs de grès calomètres diversifiés (pièces balustrades)
(voir P.H. 1885) 1 fragment de fronton (partie de volute)
1 fragment de pilastre ciselé et divers fragments de cadres de
fenêtrage à balustrades.

Le bord de la tenance est fermé lui-même de :

1 fragment de chambranle de porte

1 " " pilier

- 1 fragment de colonnette décorative
- 1 pilastre avec chapiteau
- 4 fragments de fronton
- 1 chapiteau de pilastre.

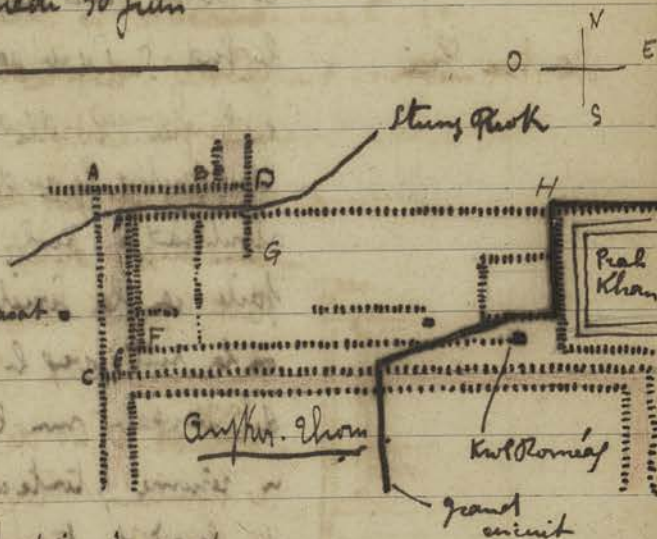
Le gardien était en son absent, parait-il, il était parti pour
Piemecap, or, au heur personne n'est venue. L'autre jour
il m'a raconté que tout le village avait déserté par peur
de la peste, or personne n'est parti dans le village... enfin
je vois que ce n'est que une vingtaine d'habitants pour faire
venir les gens à elle à Pantéan-Fray, lui permettant
de s'absenter comme bon lui semble.

J'ai remplacé par un autre couple.

Je note que à l'occasion de la venue du roi la piste
a été arrangée ainsi que le pont desent Pantéan-Fray.
Il est à souhaiter que le roi vienne tous les ans
pour que la piste soit praticable.

Vendredi 30 Juin

Travaux de relevés



Le matin j'ai continué les
relevés au Nord-Ouest de
Angkor-Thom.

Le levé de terre prolongeant la digue formant
une enceinte Ouest des deux O. d'Angkor-Thom se bruta contre
une autre levé de terre, orientée Est-Ouest se prolongeant vers l'Est jusqu'au
point D, sur 800 m env. de longueur.


L'autre levé de terre E.F. prolongeant la rive E des deux O. de la
ville royale vient se buter contre une digue, orientée également E.O. et
allant rejoindre l'angle N.O. des levés entourant Prasat-Khan.

D'autre part les digues longeant la dérivation prolongeant la
digue Ouest d'Anker-Elum vers le Nord, au Stung Preuk
s'il bifurquait suivant une nouvelle direction perpendiculaire
à la première pour se détourner de nouveau vers le Nord
suivant le cours ci-dessus. J'ai de plus en plus l'impression
qu'une sorte de canal de dérivation recueillant le cours venant
du Nord et le envoyait dans le chenal. Dans ce cas, je ne
vois pas pourquoi auraient existé les canaux du type B D et
CE?

Sur cours de ma tournée, ci-dessus, j'ai suivi pendant un
long moment une levée de terre importante qui part du point
F et aboutit à Krol Romeaf.

Je n'ai pu repérer l'autre levée de terre située dans l'axe B D
du Prasat Prek Prasat et passe au Nord du Prasat Krol Inquent
quoiqu'il l'ai traversé plusieurs fois... elle existe mais
je ne peux l'affirmer ni l'ayant pas parcourue.

La levée de terre D G formant rive E, au Nord du canal désigné
ci-dessus est coupée par le Stung Preuk et se dirige après vers
le Sud. Je ne sais où elle aboutit? Or la digue allant vers
Krol Romeaf, paraît-il?



Une autre levée de terre existe allant de la digue FH à celle
aboutissant à Krol Romeaf. Je l'ai vu au départ où la piste
faite par la Société Française débouche sur le Stung Preuk puis
on la suit vers le Sud, sur cette même piste ^{sur ses ans. on la quitte,} pour la traverser
de nouveau sur l'axe d'Anker-Elum. Je pense où elle aboutit
la rive toute cette partie, au Nord d'Anker-Elum et traverse
de levée de terre assez importante que je ne peux tenir pour
faute de temps... Il serait bon, avant d'établir un carte
du réseau hydraulique de la première ville d'Anker, mais
de la V et X villes de faire le travail que je fais
actuellement tout autour de la ville royale... —
que nous connaissons... —

Note que le Stung Preuk coupe la levée de terre FH pendant son parcours entre
cette levée de terre et celle AD. Elle dévie après vers le N. et le Sud à chaque
extrémité. (Trace sur carte jointe, de même j'ai l'impression que Prasat Prek Prasat
et plus au Nord —

Dagon Depuis hier matin le capitaine Sway et moi avons pour le mariage de sa fille. J'ai remplacé provisoirement par un couli amy d'aujourd'hui qui paraît bien se tenir de cette tâche. - Même travaux en cours.

Pré-Rup - On termine les travaux aux sally longues.
 Visite du Roi Le Roi est enfin annoncé pour mardi (officiellement) depuis 15 jours on se parlait et on ne savait sur quel pied danser. - Donne instructions à l'équipe de Pré-Rup de nettoyer son monument ainsi que le Mlék-Orient.
 L'équipe de recherche commence le nettoyage du Krak-Bean et nettoiera l'entree de la Som. - Demande 20 prisonniers au Pendent pour nettoyer la terrasse royale d'Elephant au Roi Lepieux.

Samedi 14 Juillet

Neak-Bean Purge de nos branches canif par coup de vent - nettoyage pour venue du roi, en cours.

Pré-Rup - Nettoyage, pour venue du roi, en cours par équipe de ce monument

Prak-Khan " " " " " par équipe de Dagon -

Dépot Sculptures Déplacement de pierres sculptées et terminées à l'intérieur du sally il reste à rassembler pierres autour de ce bâtiment et Sallé Commaillé - quelques, déjà, beaucoup de ces sculptures sont entrées au dépôt -

Dagon Nettoyage en cours par prisonniers

Genang Elephants

Royal et Roi Lepieux

Dimanche 15 Juillet

Panteai Prei

Jeudi 19 Juin j'ai eu l'idée de noter que, au cours du déchargement de la tonne n°100 à une vingtaine de mètres au sud de l'angle S.E. du monument un gros en long de 0.145 a été trouvé. - (R.D.B.388)
 Ramené au dépôt les antéfixes trouvées près du gopura Ouest de la 1^{re} enceinte méridionale n°1.

Pau d'Anker. Couloir et prisonniers continuent nettoyage de premiers
Monuments.

Lundi 3 Juillet

Pau d'Anker

Nettoyage continué.

Visite

Armée de Sa Majesté le Roi du Cambodge accompagnée de M^r
Sylvain, Resident Supérieur, accompagné de S.E. le premier ministre
Etienné et de S.A. le ministre de l'Agriculture - Réception au cortège
spécial au Grand Hôtel de Siam.

Mardi 4 Juillet

Pau d'Anker

Nettoyage du Pav le malin - Après-midi chantés amical.

Visite

Sa Majesté le Roi du Cambodge étant fatigué, avec le Resquin et
leurs suite ont fait le grand et le petit circuit en s'arrêtant quelques
instants à Pré-Puy - Au Chek Pean - Entre les de Orak Kha -
Dagon puis enfin à Anker. Tout va se magnifier à témoigner le désir
d'être plus en place. (heureusement que j'avais prévu cette demande
de avoir emmené le photographe de la Conservation.

Mercredi 5 Juillet

Visite
Chantés

Départ de Sa Majesté et de M^r le Resquin ainsi que ministres et
Resquin des différents chantés -

Jeudi 5 Juillet

Dagon.

On continue la remise en place des piliers de la galerie
entourant le tom central de Dagon.

Pré-Puy.

On a commencé la remise en place de l'effigie funéraire de la
salle longue l'après la partie N du mur S. de la S. l'ancienne, près

de la pyramide Centrale

Vendredi 7 Juillet

Chantier

Mêmes travaux e cour, me: à signaler -

Ayant obtenu le corps de ma femme et fille je n'ai
demain matin pour Jhorpouh Saja le Choumeau, pagoubok
que ma femme prend, partant le 10, au matin -

Le prophète a donné demandant permission de venir Saja - Pas
eu de réponse - (Reponse arrivée dans la soirée -
d'aund) -

Mercredi 12 Juillet

Retour à Sannap dans la soirée

Vendredi 13 Juillet

Reprise des chantiers

Bayon -

On a repris les travaux de réparation à la galerie
située au-dessus des tours à visages entourant la tour
centrale

Pri-Ruy -

On a repris les travaux de réparation à la salle longue
longeant le parti est du mur Sud de l'enceinte (1) -

Samedi 15 Juillet

Bayon -

On continue la reconstitution de la galerie - A l'intérieur de la
tour centrale, les tours pour pour les foy sont à peu près tous
exécutés

Pri-Ruy -

On continue les travaux de réparation à la salle longue longeant le parti
est du mur sud de l'enceinte I. -

Gardemias Le 13 Juillet le gendarme sentari a quitté le poste d'Onyken pour son congé en France. Le matin j'ai remué un remploi en tournée dans le grand circuit.

Pré-Rep. Le matin j'ai trouvé un fragment de pierre à dépôt rose, pierre plate avec petits alvéoles carrés, possédant 2 caractères inscrits. Cette pierre trouvée au pied du mur d'entrée lat de la salle longue située à l'intérieur de la première deuxième enceinte, près de l'angle S.E. de cette clôture, a été enregistrée sous le N° 2775 de l'inventaire.

CA 2775

Lundi 17 Juillet

Travaux des cercles - chantiers arrêtés

Mardi 18 Juillet

Pré-Rep. Salle longue située au S.E. de la pyramide, le long du mur Sud d'enceinte I. On a terminé la muraille en place des piliers de l'entrée lat, face N. Les piliers du mur N. ont été redressés. On a commencé la muraille en place des piliers de l'entrée Ouest, sur le mur façade - intérieur.

On a corrigé le bloc de latérite détaché entre la salle longue nouvellement dressée et le mur S. de l'enceinte I. -

Dauzet - Reconstitution de la galerie à couv. Pré à signaler -

Mercredi 19 Juillet

Pré-Rep. - mêmes travaux à la salle longue ainsi qu'au

Dauzet -

Jeudi 20 Juillet

Pré-Rep. - On a reconstitué une partie de la face N. de la main salle,

Rayon

partie adjacente à la partie Est. On a reconstruit également une porte au mur de regard, puis de la même entrée -
 même travaux en coup à la galerie - Les travaux
 s'achèvent - A l'intérieur de la tour, on coupe les
 fers pour la section. -

Samedi 11 Juillet

Pre-Ress

On reconstruit la corniche de mur N. à la salle longue.
 Au mur Sud on décaisse les racines incrustées dans
 entre les joints de la toiture.

Rayon

On termine toujours quelques fers à remettre en place
 à la galerie - A l'intérieur on suspende les fers
 enlevant insuffisants sans préparer je les ai fait
 changer -

Dimanche 12 Juillet

Chantiers retardés par le pluie

Pre-Ress

Mise en place corniche continue autour de la salle

Rayon

On finit de bitéaux à B.A pour retenu de vout fers posés
 à l'extérieur - à l'intérieur on continue la fin de fers

Mardi 14 Juillet

M. Maubal me demandant, de Paris, quelques
 photos. Je lui ai prêté ce matin - Je n'ai pu trouver
 le terrain F (tenant Doudeleyrie) bonne instruction
 à Ivry pour qu'il le reprenne.

Mercredi 26 Juillet

Tenans biddhujie
(F) Guitler-Elson

(B.E.F.O. XVIII N° 8 - p. 27 et pl. I)

L'equipe Gray a trouvee ces vestiges. Ils sont situes a peu pres a 150m au Nord de la route et a 100m environ a l'Est du mur Ouest de l'enceinte d'Guitler-Elson. Retenus a l'extremite Ouest pres de la presidence a pres, quelques delais de pres et le soir mesur je n'ai pas retrouvee le biddhe detruite mentionnee dans l'article de M. Blanchard. Par contre j'y ai trouvee la base d'un biddhe enij, attestant le tem.

A 50m au Sud de cette tenans il existe d'autres vestiges ayant sans doute appartenu egalement a une ancienne tenans biddhujie On y trouve un amas de latérite et a l'Est quelques blocs de grès parmi lesquels j'ai trouvee un bon sculptee en grès. Sur un face elle represente biddhe, sur l'autre, exterieur et existe completement une niche creusee dans le bloc. Les 2 autres faces sont l'onij - le bloc, de section carrée, est surmonte par une voûte d'arête avec fronton sculptee sur les 4 faces de la stèle. Sur la voûte et indique le tronc d'un tronc dans la spirale de fentes verticales carrées. - (N° 2928)

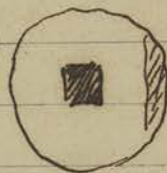
CA 2928

Sur l'amas de latérite il existe une petite stèle representant un biddhe dans la partie de l'attentation. Elle est creusee a l'exterieur creusant a l'Est detruite ^(ou d'ailleurs carré) ^{11/29/29}
Elle presu ainsi que la stèle sculptee sont restees au depot. Bonne de instructions a ce sujet.

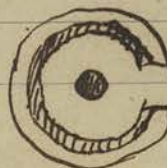
CA 2929

Bayon.

Les vestiges de la sont presu - Bonne instructions pour la recherche avec differents blocs interieurs de la route Interieur - on continuee l'etude



et les 9. coté?



Pré-Rup. - Salle longue - on a commencé le plan de celui-ci en face de la porte, à l'ouest de la salle.

Vendredi 27 Juillet

Bayon. Une graffiti existe au sommet de la voûte intérieure. Trois espagnols ont été pris quoique la prison, complètement pourvue d'effets. La ville en plan des cimetières continue. A l'extérieur les travaux sont à peu près achevés, d'ailleurs les pluies torrentielles gênent énormément le travail qui ne serait bon d'arrêter même s'il n'était pas achevé.

Pré-Rup. - Chantier travaillé doucement, on continue le plan de différents blocs de latérite ayant appartenu à la salle longue.

Samedi 28 Juillet

Bayon. - Travaux en cours, rien à signaler de particulier. J'ai écrit à nouveau le capital des en-têtes de pages avec ses coulis. Je suis fatigué de lui faire des menues à chaque fois et ce matin je l'ai renvoyé avec un petit journal et sa lettre de direction. Je le remplacerais par un couli que j'ai remarqué fort adroit et consciencieux, ancien couli de la Conservation.

Reçu un prompt Noël avec 27 mètres tissus que j'ai commandés d'accord avec le directeur pour vendre les feuilles du traité Oak Yum La Conservation se modernise ... ce n'est pas trop tôt.

Rechenchep. Une chaussée rejoint le dépôt de la Paray occidentale à la porte Ouest d'Onker-ahum. Après, elle se poursuit à l'intérieur du Paray par une petite diguette qui se joint à l'Est du Phum Kuk Khnot.

Sans le barri, une autre petite digue existe, parallèle à la levée de terre Est, elle part de la digue Nord, à 500 mètres de l'angle N.E pour se perdre vers le Phum Banay.

Semaine 30 juillet

Recherches

La levée de terre Est du Banay Occidental se prolonge vers le Nord par une autre levée de terre, orientée N.S. et me semble et non pas dans l'alignement du côté Est du Banay. Elle traverse le Street Park, je l'ai suivie environ sur 400 mètres environ et continue vers le Nord, où je ne sais, n'ayant pas continué à la repérer davantage. La levée Nord du Banay se continue vers Ouker-Charon par une levée moins importante. Près de l'angle N.E du barri cette dernière levée forme côté N. d'un trapez appelé "trapez Prey", de 150 de large sur 500 de long environ et entouré de diguettes.

Une autre petite diguette parallèle à la digue N. du Banay longe celle-ci, à 50 mètres d'elle, au Nord. Elle va vers Ouker-Charon. De l'autre côté elle se dirige vers l'ouest. Je l'ai remontée hier en repérant la digue N.S. située dans le Banay. Après je ne sais où elle va.

Les digues du trapez Prey ainsi que la digue Est du Banay, au N.E, sont coupés par une dépression qui vient parait-il de l'angle N.O. d'Ouker-Charon. Une dépression que j'ai repérée le soir dernier traversant les digues et évacuant les eaux provenant de la dépression Nord qui prolonge les deux autres vers de la ville.

À peu près au milieu de l'angle N.E d'Ouker-Charon on remarque, dans la digue prolongeant celle E. du Banay vers le N. une dépression par laquelle passent des dépressions

venant également de l'angle N.O. d'Ankhu Elum -
 la remuant vers l'est et repérant la levée tem-
 pre-citée j'ai en outre noté l'existence de l'escalier en
 briques. J'en situe à 200 env. de l'angle N.O. du
 Dairou. Au centre de la tour se trouve un tertre aux impatiens
 sur lequel j'ai remarqué le bloc de grès - Peut-être y
 a-t-il d'autres vestiges, il faudrait de l'excavation
 et rendre plus sûr le rendu complet. - L'autre briques
 désigné sur le plan de "Tapan Konehan Gavrem"
 se trouve légèrement au Nord de l'alignement E.O. de
Pisat Pri Pisat. Le dique forme côté Ouest. Elle est
 coupée et d'après les renseignements pris sur différents
 points de ce Tapan et se dirigeait vers le "Phnom
 Roy" colline située au Nord du Dairou Oriental, vers
 l'angle N.O. Le Tapan aux impatiens et entiers
 de laquelle, comme d'habitude. -



Lundi 11 juillet

Dairou

Les travaux s'achèvent à la tour centrale; donne
 instructions pour faire le muret et en liaison en B.A.
 Après commencement de la dépose de l'échafaudage et
 le nettoyage du monument au feu et à mesure des
 rendus de l'échafaudage.

Pri-Pri

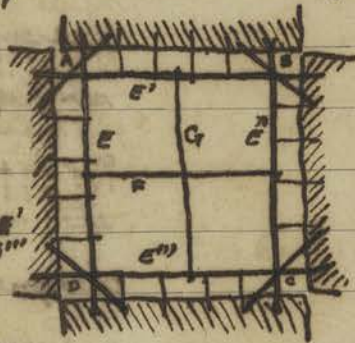
Commence les travaux avec un nouveau caporal que
 j'avais déjà repéré depuis longtemps sur le chantier.
 On termine le sabbat long par la mise en place des
 blocs de la face S. -

Mardi 12 juillet

Dairou -

Les fond et le linteau en B.A. étant exécutés on a commencé

à descendre l'échaffaudage autour du tour central.
 À l'intérieur on scelle les ceintures en fer, placées au
 sommet de la tour, on continue le plan des autres, plus
 tard enfin donne instructions pour envelopper les angles
 de la voûte suivant le type de
 quatre fer de angle A B C D.



(Voir plan d'une ceinture en
 composant deux bandes de 0.025 (E, E')
 parallèles aux 4 faces de la voûte
 d'épais de l'entablement de 0.15 cm.

Chaque bloc est scellé à ces gros fer par des pattes à scellement
 le bloc n'étant pas régulier les 4 gros bandes n'ayant pas
 pu être placés centralement. Enfin ces gros bandes sont reliés entre
 elle par 2 fer F et G pour obtenir le pourtour qui pourrait
 se produire par le bascule de blocs de grès, sur le bandes
 E E' E'' E'''.

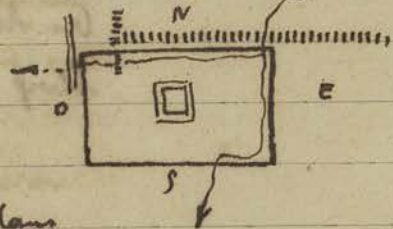
Pre-Rep. du travail à la salle longue s'achève.

Intérieur de la Voûte

Dayon - Intérieur voûte : mêmes travaux en cours.
 À l'extérieur l'échaffaudage est enlevé il reste encore à descendre
 une partie de l'escalier. Le monument est débarrassé des
 débris visibles, placés entre les joints, au cours de travaux

Pre-Rep. On a commencé à remettre en place les pilons du vestibule d'
 entrée de la salle (E²) (voir L.K. 538. pl. 67 p. 217)

Recherches À la fin on a vu une autre
 disposition concernant (à peu près) la
 mur d'entrée extérieure N. Elle est
 ornée par une petite ouverture située dans
 l'alignement de la base de tour O. du Naray Oriental.
 Celle-ci inscrite à une centaine de mètres de long (massive)
 et disparaît par d'un trapèze -



Cécily dejet

CA 2776

N° 2776 - statuette émail trouvée devant la porte Ouest,
enceinte I de Fial Khan H: 0.135

2777

N° 2777 - fragment de petit lion trouvé enterré dans fosse
située au pied de l'escalier de la pyramide de Fial Khan

2778

N° 2778 - Antifais provenant de Dantou Peuy, trouvés
au pied de la pyramide Ouest II

2779

N° 2779 - histe biddhe sur maya - provenant Fial-Kh -
H: 0.25 - L: 0.25.

Samedi 5 Août

Recherche

À l'interieur de la forteresse, entre l'enceinte extérieure
(côté Ouest) et la lanière entourant le centre, à une
cinquantaine de mètres au Sud de la porte Ouest
il existe une lanière de terre partant du mur et se
dirigeant vers le centre. Bien importante elle est bordée
de deux dépressions qui la coupent à une centaine de
mètres du mur. La lanière reprend en face puis revient à son
niveau. Entre cette ancienne fosse d'eau et les fossés lanières
désignés ci-dessus j'ai pu retrouver de trous de cette
lanière de terre.

Noté au cours recherche nombreux trous qui j'ai pu
noter étant présents.

J'ai été recherché le coupure dans le digue Sud de
Dantou Oriental, par laquelle, d'après les cartes, devait
servir le camp de Dantou pour alimenter Dat Khun.
Or, depuis l'angle S.O. de Dantou jusqu'au grand
circuit j'ai rencontré 6 coupures dans le digue, ci
dessous:

- (a) Celle que j'ai notée le 24 était la plus importante et la
plus profonde, par où se circulent le camp de Dantou, vers
le Sud.

- (b) Coupure située à 400 mètres à l'Est de la première (mesure approximative).
- (c) Coupure par laquelle passe une piste conduisant au Phum Rabal.
- (d) Coupure située dans le fossé tout près d'une petite digue peu visible prolongeant le digue lat de Hal-Frang, jusqu'au bord du Sary.
- (e) Plus de deux coupures, à l'Ouest de Pré-Rup, la plus près de la route droite se trouve à 150^m de celle-ci. Les coupures sont espacées d'une centaine de mètres. Comme par le monde plus loin la coupure la plus loin de la route prolonge une dépression que par suite était l'ancien ruisseau de Sarnes, traversant le Sary, comme le supposent M^{rs} Cordes.

On constate une chose, c'est que les coupures dans la digue coïncident avec un monument, la première avec le Phum, la seconde avec Nantai Kdei et Kuteivara, la 3^e avec l'angle N.O de Hal-Frang, la 4^e avec l'angle N.E de ce même banc et Prati Phum, la 5^e, relevant la dépression encaissée ci-dessus, est la dernière coïncide avec Pré-Rup. N'y ayant-il pas eu une série de petites canaux, sous Jayavaman, alimentant le fossé latéral de tous ces groupes de monuments, par le Sary, ce, il se peut fort bien, que sous Jayavaman VII, on ait fait construire de temples bouddhiques sur des anciens vestiges brahmaniques et l'adduction de l'eau de ces monuments étant faite par le Sary, celui-ci a été quand on a détournée le ruisseau toutes ces adductions n'ont pu être amenées plus existé à partir de cette époque.

N'ayant pas trouvé de coupure dans la digue N. du Sary central à l'Est on a coupé d'eau, l'effluve vers l'Ouest par suite retrouvé à cette endroit par l'intérieur

du Parais. Voici ce que j'ai constaté.

A l'intersection de Parais, tout près de la digue Nord
du bassin, à peu près dans l'alignement du cours de
la rivière de Biernean, venant du Nord, avant son
arrestation brusque, ~~il existe~~ ^{il y a} un petit canal bordé
de deux digues de terre, très distinctes, ~~depuis le~~
depuis N. se dirigeant vers le Sud. A un moment donné
j'ai suivi le tracé de ce canal puis j'ai suivi
le défilé dont la cause paraît être une crasse très
épaisse sous la route, au Nord du défilé, contourner
le défilé, vers l'ouest, puis se diriger ensuite vers le
Sud dans la direction de la coupure que j'ai désignée ci-
dessus. Cette coupure n'étant pas au niveau de la
nappe d'eau, la cause au début de la cause de pluie
vont vers l'ouest pour traverser la digue du Parais
au point le plus bas, à la coupure située à l'angle N.E
de la Prêcherie où elle se dirige, à partir de ce moment,
vers plusieurs points. Quand la cause atteignait une
hauteur suffisante, elle traversait la coupure, continuant
vers le Sud, traversant le chemin Gny-ellong, Fri-Res.
Grand Kommer etc... et vont vers le Sud... après ce
je ne sais...

Le canal, à l'intersection de Parais, dans le prolongement de
la route est très étrange. Comme sur la digue de l'Écluse
n'est ce pas l'ancien tracé de la rivière de Biernean
traversant le Parais pour l'alimenter pour alimenter
également Bat Chien, comme le dit la inscription
Sans à ce pas la rivière aurait été détournée beaucoup
plus tard, c'est d'ailleurs mon impression car la
rivière est nettement à un niveau très inférieur à celui
le canal de Kluney que l'on rencontre et son cours
normal, en pleines eaux n'est pas très violent

pour le creuser continuellement elle a beaucoup creusé
 profondément par le travail de l'homme car sous
 Yaowama tous ces énormes travaux d'irrigation et
 de canalisation, constamment ont été abandonnés plus tard
 ou pour empêcher l'inondation, ou recouvrant plus le
 cours de la rivière pour d'eau conduite par cette
 rivière, et a fallu creuser le ruisseau, c'est ce qui explique,
 et me semble cette forte différence de niveau. —

A l'angle N.E du Paray Grand, il
 existe un autre creusement, or, vers cet angle, on perd le
 tracé du canal qui s'en signale en deux points (le
 14 et 17 juin) A cet endroit, à l'extérieur du Paray
 s'en l'empêcherait qu'il y a un point bas. Ne s'en est
 pas un ancien creusement par lequel arrivait le cours
 de l'O-tou? Creusement dans le même ordre d'idées
 le Spein-tou est à un niveau beaucoup supérieur par
 rapport à l'O-tou qui longe le ruisseau E du Paray.
 D'autre part le pont à son énorme arche, ce qui est
 bizarre pour un pont Khmer ou habituellement les arches
 sont toutes symétriques? (J'ai fait la même remarque
 pour le pont à l'entrée situé sur la levée de terre reliant
 le dzu N. Paray à dzu Sud Paray (Bel-Khan, ce serait
 deux langues). —

A un moment donné on brèche le grand arc du
 Spein-tou le cours montait, traversait la levée de
 terre franchissant la digue E du Paray, s'élevait sur
 le creusement, sort par le chenal longeant le dzu Nord-
 Ouvi à un certain niveau, le cours était alors abondant
 arrivait à l'entrée du pont et s'élevait par
 cette voie d'eau. Je m'explique ainsi la différence de
 niveau qui règne entre le pont bas du pont et le canal
 car, ce n'est sûrement pas à cet endroit la source du cours.

qui ont pu mettre une si grande différence d'orientation.

La dénivellation de terrain qui règne tout le long de la rive sud du Paray Oriental se poursuit jusqu'à La Frohm. Il y aurait donc eu une dépression reliant l'ancien chœur-Khmer venant de l'Indratataka et aboutissant au curi S.E. du Paray, à Prei-Krasat, Krasat Komnang, Prei-Krasat, Krasat Ong, Krasat, Kutiwara, La Frohm ce qui semblerait indiquer que à Kutiwara et La Frohm, il y aurait eu de véritables balustrades de l'époque des autres monuments d'après-ci-dessus.

Sur le côté Est de l'Indratataka, à l'entrée du Paray Oriental, partant, partant-il, de La Kéo, orienté E.O. et se prolongeant à travers le Paray de l'air remonté à l'endroit où le défilé venant de la rive de Lomnang se remonte. — Le Paray Oriental et le Paray Occidental seraient donc traversés par de défilés formant son double canal? Ils devaient servir pour d'anciennes canalisations.

Lundi 7 Juin

Travaux arrêtés pour le jour.

L'après-midi j'ai commencé le rangement de pièces sculptées autour de la salle de Lomnang.

Mardi 8 Juin

Paray

On continue le nettoyage de la tour, le transport de bois au dépôt et l'enlèvement des débris provenant des cercles situés entre la tour à visages et la tour centrale.

Prei-Krasat

On continue le mur en place de cloisonnement éboulé à la salle
logée E?

mètres au Sud du bras de l'ouest. —

A deux cent mètres de la digue prolongant le levé de terre du bras de l'ouest il existe une autre digue parallèle se dirigeant vers le Nord. A l'ouest, tout près d'elle il y a une coupure dans le levé de terre N. du bras. La rive N. du canal amenant les eaux de l'angle N.O. d'Anker. Thom se termine à cette digue par contre, une autre reprend de l'autre côté, elle existe en 200 mètres de long environ. —

Jeuudi 10 Août

Rayon
Pai Puy -

On continue le nettoyage et le transport de débris. On a terminé le sondage des lieux de confluence élevés. On continue la pose de jalons des ^{traverse} points de l'axe Nord. (Salle long E.) —

Recherches.

Un bas fond part de la digue Nord du bras de l'ouest puis du départ du canal signalé samedi dernier — il s'éloigne vers l'Est pour suivre ensuite, vers l'ouest un dépression qui longe le levé de terre, orientée E.O. traversant le bras, dans l'alignement de la Keo. — J'ai de nouveau vu, ce matin, cette levée, elle se continue par la piste de Kieny. ... La trace de cette dernière serait donc fautive sur la carte de l'île — A vérifier. —

Entre Pai Puy et l'angle S.E. du bras j'ai relevé deux coupures, l'une à 500 m du grand levé, à l'Est de celui-ci, l'autre près de la période située sur la digue au Sud de Kadoik. — Cette dernière coupure devrait alimenter l'axe signalé sur le plan du bras de l'ouest et il n'y aurait que cette période à 500 m de la route dont je ne vois pas l'ancien emplacement. —

Vendredi 11 Août

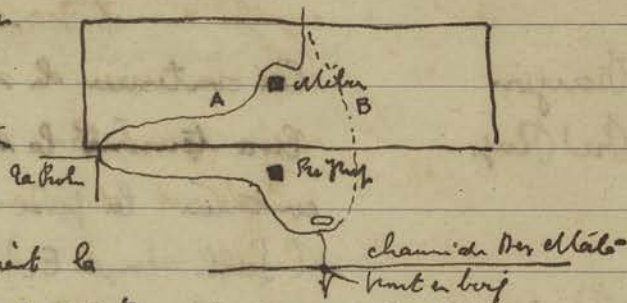
Richemur - Le matin j'ai été pour rechercher l'adduction d'eau du bassin de Bat Oim mais j'en ai rien trouvé. Toutefois j'ai noté de choses fort intéressantes. Le canal provenant du canal, à l'intérieur du Daray, situé dans le prolongement de la avenue, avant le défilé jusque de celui-ci, (au Nord du Daray) se dirigeait vers Ka-Pukim^(A), avant par son exécution puis se dirigeait vers Ka-Pup, après le canal. Or, ce matin je me suis aperçu que toutes ces canaux vont vers le Sud, traversent le pont de Penzallala ^{sur} le pont ~~Ka-Pukim~~ le long pour aller rejoindre

l'O Ka-Lk.

D'autre part un défilé part vers le S.E. (B)

traverse le canal traversant la coupe située non loin de Ka-Pup (coupe dont je ne trouvais pas l'emploi bien) et rejoignent la première dépression au Sud d'un tertre situé dans l'axe E.O. du Daray Top.

Dans le Daray Oriental, il y avait donc deux directions de canaux, l'une suivant le défilé de Penzallala, l'autre provenant de l'angle N.E. du Daray. Pendant la pluie le canal venant de cet angle s'accumule contre le pont de Penzallala et les habitants ont dû faire de coupures pour que le canal puisse rejoindre la première dépression. Or, le canal normal de l'eau est donc vers N.S. dans le prolongement de la avenue de Henneap, toute l'eau converge vers et alignant pour se diriger ensuite normalement vers l'O Ka-Lk et non vers la route de Henneap au S.E. d'Anker-Dat. J'en conclus que toute la partie de l'axe de l'eau depuis sa bifurcation jusqu'à Henneap moi, est artificielle, et que son véritable cours est l'O Ka-Lk, cours normal de toutes les eaux de la région. —



Au cours de ces recherches j'ai noté que :

Une ligne de terre (petite digue) prolonge le bord Nord du Srah Prang, vers l'Est. A 20 mètres plus loin une autre diguette lui est parallèle ? Ancien canal, sans doute ! A quelque distance au Nord du Baray de Wat Ciem (trapan Khmeu) une autre diguette E.O. existe. J'ai rencontré ces dernières près de la depression, au Nord du pont en bois situé sur le bord de Ben Chlala. Elle sont creusées sur une profondeur de mètres. - Un canal longe le bord de Ben Chlala et amène l'eau toujours vers le pont en bois. Par cette creusure le canal amène de la même manière l'eau pour s'écouler ensuite par l'O Ka - kh. -

(Si la rivière de Ben Chlala se prolongeait ultérieurement depuis l'ant B.E. d'Ankor - Vat jusqu'à sa déviation au Nord du Baray on trouverait d'anciens ponts Khmeu sur la chaussée de Chlei et sur celle de Ben Chlala ? En, il n'y a rien tandis que l'O Ka kh, traversant la chaussée de Chlei passe sur un pont assez important 8 à 10 arches ... ~~à peu près de dimensions~~

Samedi 18 Août

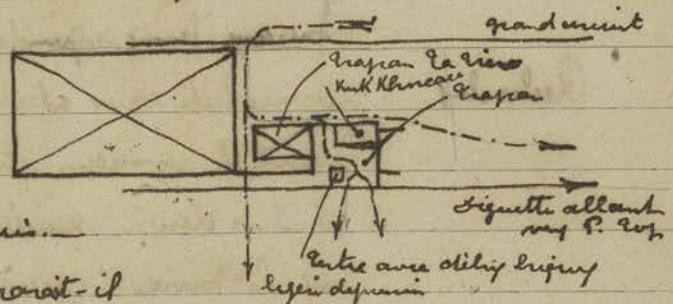
Recherches

La digue Nord de Trapan La Vieo (bassin situé au S.E. du Srah Prang) se prolonge et relie ce trapan à un tertre (Kuk Khmeu)

Sur cette diguette il y a une petite creusure et les eaux de pluie se dirigent suivant le creusis.

Une diguette partant, paraît-il

longe de l'axe S.E. de Anta Koley longe le Srah Prang et disparaît en arrivant au Nord du Baray Exp. Cette diguette est très peu visible.

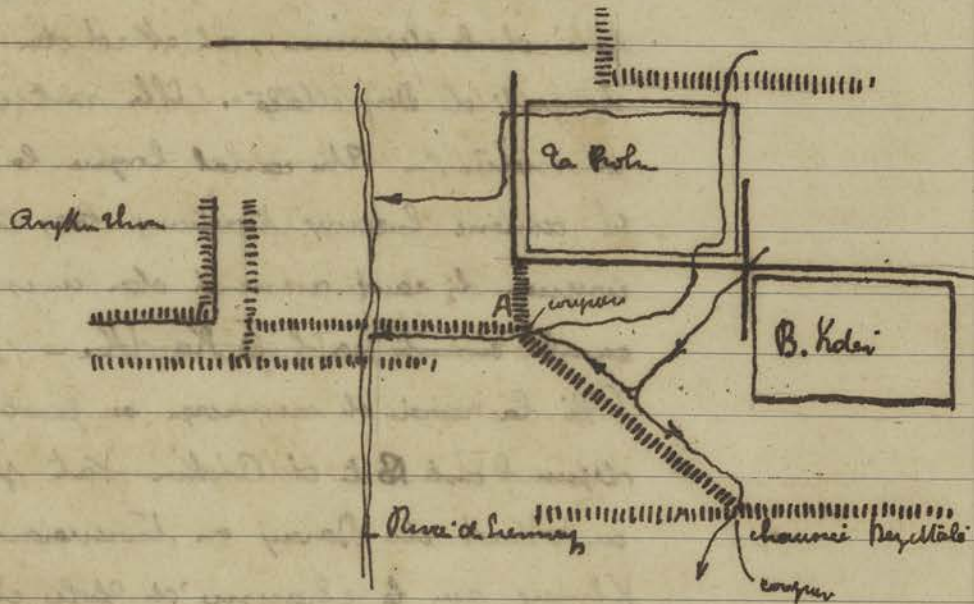


Soyon - On continue le nettoyage et l'enlèvement de débris
 À l'intérieur de la tour les travaux seront terminés
 demain

Pré Rey - même travail en cours à la salle basse E.

Samedi 13 Juin

Recherches

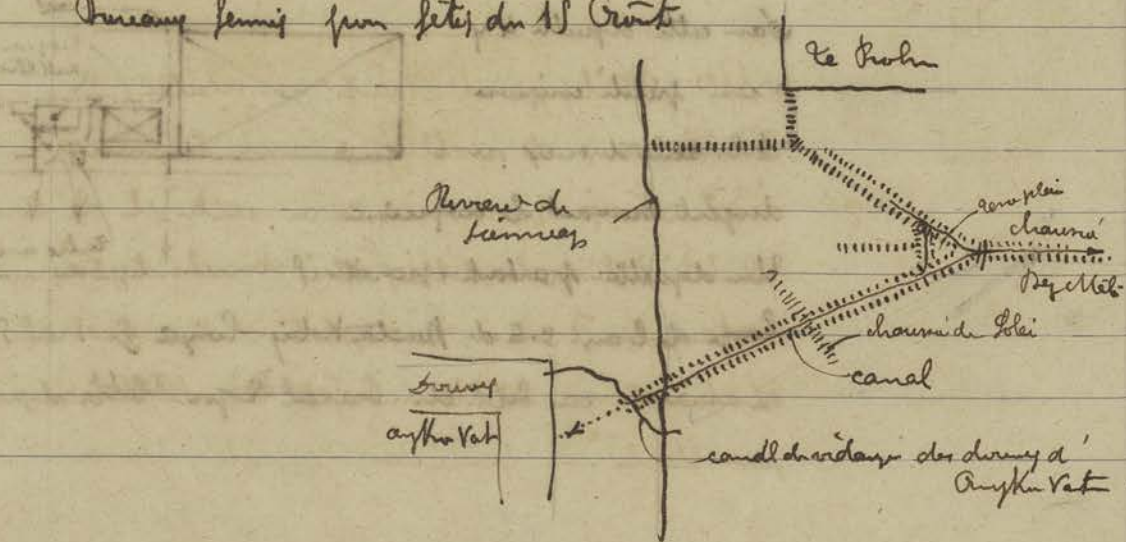


La levée de terre reliant l'angle S.E. d'Ankhu elon à
 La Boh est reliée par une autre levée à la chaussée de
 Peytala suivant le croquis ci-dessus. En A, il y a une
 coupure pour laisser passer le petit canal recevant le
 camp de dessèchement.

Dimanche 14 Juin

Travaux terminés pour l'état du 13 Juin

Recherches



Un canal part de l'adyen de Bey-ittala, et dirige vers le Sud-Ouest pour aller rejoindre (par un puits) les drains d'Amphor-Vat. Il est bordé de deux diquettes - A un endroit j'ai perdu ses traces et puits qui il devait être traversé par le chemin de Tolei. -

Le canal est nettement coupé par le ruisseau de Semines, dont celle-ci est postérieure. Il est également coupé par le petit chenal de drainage des drains d'Amphor-Vat aboutissant à l'angle N.E. du fossé basique de ce monument. A partir de ce petit chenal j'ai perdu les traces du canal quoique j'ai pu suivre, de temps en temps, j'ai suivi une petite diquette qui semble être un de ses ruisseaux, mais, la largeur épaisse m'a empêché de mieux suivre ce cours d'eau artificiel. -

Dagen -

Mêmes travaux de terminaison en cours.

Pré-Rep.

Idem. -

Conté

Il est arrivé M. Philippe, haut fonctionnaire de la Nouvelle Guinée britannique, recommandé par le directeur. Rien il a visité le monument du petit circuit et accompagné de M. de Kaudin qui a bien voulu l'accompagner, ayant ainsi-même, à continuer ses recherches. Pendant lui pendant ses recherches, j'ai fait l'accompagner par le secrétaire Lee. -

16 Aout

Conté -

M. Philippe est parti ce matin -

Dagen

Les travaux de nettoyage sont terminés - Donne des instructions pour creuser au centre de la terre centrale, ou, plutôt enlever les débris qui touchent aux fosses, et former un talus artificiel, qui se trouve sous le dallage. -

Pré-Rep.

Les travaux sont terminés à la salle basse - Donne instructions pour creuser une fosse dans le puits, dans l'axe E.O. du monument

après de rétablir sa chaussée d'accès. —

Trinité Lundi 14 Oût et amie Elaeys accompagnée de Monsieur Oulbari, ancien membre de l'E.F.E.O, j'ai fait venir à Elaeys les deux chanteurs des deux Conservatoires

Prisonniers Depuis le 12 (juin) le Président de Sannar a eu enfin l'amabilité de nous prêter le prisonnier. Je nettoie le Bayon. —

Judi 14 Oût

Bayon On a commencé le décapement de la fosse située au centre de la tour centrale. A 0.60 de profondeur trouvée environ tête de biddha au naga.

Pie-Puep On continue le saignée à l'est de Pie-Puep. Une dizaine de trous sont retrouvés, la plupart cassés.

Bayon La tête de biddha est cassée sur le nez. A cet endroit au sommet du naga le bloc mesure 1.69 de hauteur ce qui représente, dans l'ensemble une pièce qui aurait atteint 4^m à 5^m de haut, non compris son socle qui devait exister. —

Vendredi 15 Oût

Pie-Puep On continue les travaux à l'est de Pie-Puep après de recouler la chaussée bordée de bany.

Bayon Le matin on continue à retrouver des débris de grès (ou plutôt de gros fragments de grès appartenant au biddha malheureusement l'état de la pièce est très mauvais et celle-ci semble pourvue par l'humidité. —
Au cours de ces travaux une feuille d'or assez déformée fut trouvée. Elle mesure 0.069 de côté sur 0.08 de hauteur et présente deux signes, martelés, qui se me paraissent identiques. —

Sejok - Rentrée été rapportée par le secrétaire Lao, provenant des environs de Kompong Kley - traits aux effacés. H: 0.155

CA 2780 - Halia bichmanica au l'ambitholha sur le sala. (R.D. 2780)

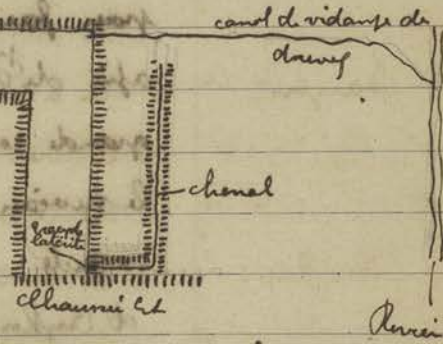
CA 389 - Sejok Bronze R.D. N° 389. ? une petite enclume portative ? en fonte H: 0.16 - et une ferrure L: 0.117.

Picci-tieris à l'ouest du Zepura Ouest II. -

Samedi 18 Août

Dayon - On continue à dégrader le palais central en retirant les débris de plâtre qui ayant appartenu à l'ancienne lidolha

Recherche - Un canal creusé N.S. sous le palais central...
suivant lequel vient se jeter le canal de vidange de Dayon
dans le canal...
l'axe de l'ancien Vata et se trouve brisée par la voie latérale de Dayon et de ce monument.
Dans l'alignement de la dépression de ce canal se trouve le long de l'axe qui formerait tout les axes appartenant à un canalisation reliant le Dayon au canal.



Ne serait-ce pas Takeo ?

Une difficile traversée le Dayon oriental sur toute sa longueur suivant ce plan.

Dimanche 19 Août

Sejok de Clays et de M. Barbon pour Saigon

Orléans Lundi et Orléans

Orléans le 20 Juin et le 21 Juin avec l'Inspecteur
Général des T.P. d'Ingénieur en chef des services hydrauliques
et le Résident de Semmes.

II. L'inspecteur général des T.P., M. Garnier, s'est beaucoup
intéressé aux travaux de recherches que je fais actuellement
en particulier aux travaux qui vont permettre d'alimenter
le Daray Occidental par le ruisseau de Semmes (travaux
que j'ai signalés le 9 Août). M. Garnier a donc des
ordres à l'ingénieur Subdivisionnaire de la province de Semmes
pour faire le nivellement de ces deux cours d'eau artificiels
afin de ^{mettre} en culture le Daray Oriental et faire une
grande réserve d'eau dans le Daray Occidental en entraînant
le ruissseau d'eau de celui-ci. Si ce projet pouvait être
exécuté on pourrait de même envisager les travaux
d'Orléans-Chon, remplir les bassins de Meak Jean - Bah Khan
etc et permettre de vider le Daray Occidental afin de
voir complètement ce qui peut exister puisqu'on pourrait
alors remplir ce bassin à volonté. -

Pare d'Orléans

J'ai oublié de noter les quelques suggestions que j'ai
vu se réaliser par le Conservateur, suggestions que j'ai
soumises à Claeys lors de son passage:

Suppression de mandats pour faire les captures. Je pense
la faire un peu plus cher mais ils doivent être complètement
sous l'autorité du Conservateur afin que celui-ci puisse
prendre des sanctions quand bon lui semble. Par mandat,
on ne peut leur infliger des amendes quand ils le méritent
à qui arrive, malheureusement, de temps en temps. Par
contre pour compenser cette dépense supplémentaire sur
le budget de la Conservation je demande que le personnel
de la Conservation dont le service est plus efficace

puisque il est au bureau, soit par un mandataire;
le demeurant, le magasinier et le chauffeur.

J'ai également demandé une punition pour le fils du
gardien qui a été blessé en service par un arbu qui
est abattu au dépôt. Cet indigne, sérieusement blessé
à la cuisse s'en remet et ne peut travailler. —

J'ai demandé un gardien pour Prah Kô et Dakong. Il
serait regrettable de voir le premier monument envahi de
nouveau par le loup maintenant qu'il est à peu
près déposé. Il faudrait s'occuper également de la
première de Dakong complètement envahi par la
végétation.

Days ... On continue à s'occuper de la fosse centrale de fragments
de l'énorme bédelle, au rase. J'espère avoir tout
le succédané pour pouvoir le rétablir entièrement. —

Pre. Ray ... On a trouvé un certain nombre de bœufs, malheureusement
il en manque. Soins de maintenance pour quelques
hectares à la hauteur de la chaussée en l'état qui
existe. —

Satoum ... A partir de ce matin, les prisonniers ont commencé le
nettoyage de Prah Khan. Malheureusement, un
prisonnier s'est échappé vers 15 heures. —

Meak Bean ... On continue à couper le branchage du bagne, tombé
au coup d'un violent orage. —

Prah Khan ... Suite compression budgétaire les chantiers de Prah-Khan
ne seront pas repris. Il va donc être enlevé le matériel
resté sur place ayant servi celui-ci jusqu'à présent pour
éviter de payer de transport. —

Mardi 22 Août

Pre. Ray ... On continue les travaux à l'été de ce monument.

Dayon - Rien de particulier à signaler. On trouve toujours des fragments de boudha. Cependant j'ai noté que la grille faite par X... au centre de la terre centrale montre la construction de l'escalade. Ce n'est pas un terre-plein en latérite, mais un remblai de sable et de gravier qui ^{est} devait sans doute être retenu par un mur de soutènement en latérite, ce dernier recouvert d'un revêtement en grès... J'ai signalé ce mode de construction employé également au Pariat Bakajon et c'est avec regret que je constate que l'Europe n'aurait pu s'apercevoir de la façon dont étaient construites les escalades oripyraniés avant d'avoir vu que elle étaient pleines soit en latérite soit en briques sans elle de Daphur... Un simple sondage aurait permis de voir la nature de matériau dont était construite l'escalade du Dayon sans commettre une erreur en affirmant que elle n'était toute en latérite, ce dont je pensais jusqu'à présent.

Pays d'Anghor - Les habitants de Chadak ayant réclamé contre la suppression de "rais" le Roy du grand et petit circuit y a mis fin sur le lieu, ce matin, avec le Résident de Simey. Après entente il a été convenu que le riz, au sud du Pariat sera cultivé cette année, à titre exceptionnel en attendant que soit délivré aux indigènes (en disant propriétaires de ce Pariat), d'autres rizières, en compensation.

Mardi 23 Août

Recherche - Je suis retourné voir le canal partant de la chambre de Dey Mélé et se dirigeant vers Anghor Vat. Il traverse le Pariat mais on le perd à sa rencontre avec le canal de vidange du douve d'Anghor Vat. J'ai remarqué qu'il se dirige en plusieurs petits canaux dont j'ai retrouvé le tracé de l'un, orienté E-O et

allant se jeter dans le canal N.S., parallèle aux deux bras
 de Bnyker Vat, que j'ai signalé le 19 Brûit. Le tracé du
 petit canal est bien visible sur une centaine de mètres
 à l'Est du canal parallèle aux deux bras. Ses deux dérives
 sont bien visibles mais, après elles sont plus ou moins
 usées ou effacées quoiqu'on suive à peu près le mouvement
 du terrain formé par elles. Vers le canal de vidange des
 deux bras le canal petit canal disparaît, la dérivation
 se distingue vaguement et le raccord avec le canal venant
 de la chaussée de Bony-ellata est incertain. —

Dayon — On continue à creuser au centre. On y trouve du terrain
 qui montre bien que le centre a été comblé après coup
 puisque la construction de l'esplanade est sabb et blocs de
 pierre. — On retire toujours des fragments de grès appartenant
 au Biddha. —

Vendredi 21 Brûit

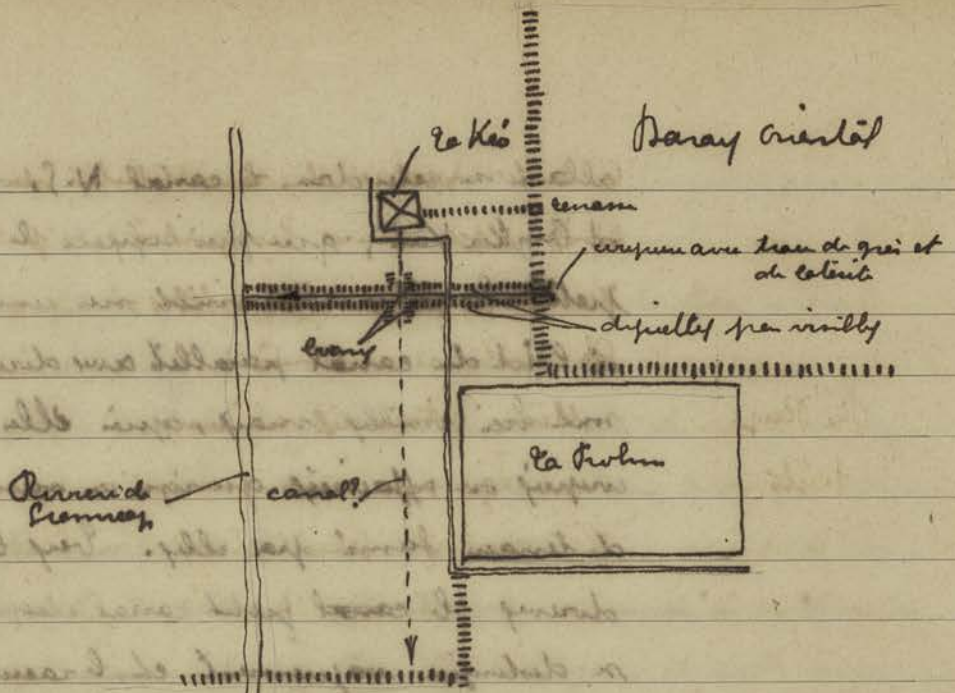
Curionnig — Les prisonniers ont nettoyé l'entrée Nord de Kal-Khan,
 et continuent par l'entrée Est. Selon le Bengalow, le
 Resident m'a demandé de déposer sur une vingtaine de
 mètres le gradient ~~de~~ des deux bras d'Angher-Vat; si c'est
 avant ou après un nivellement ou travail a été fait. —

Forêts — J'ai donné des instructions ce matin au forestier pour
 commencer le reboisement du Parc d'Angher, au lieu des
 arènes. — On va commencer dans l'environnement de Bi-Suy.
 Tous les arbres seront plantés sans aucun symétrisme. —

Dayon — On a commencé la reconstruction du Biddha qui s'est
 ses poutres complètes. On continue le puits. Ce matin on a
 retiré par partie supérieure d'un puits total tournée à
 5 ou 6 mètres de profondeur. —

Pre-Ruy — On décapa le terrain pour mettre au jour la chaussée Est. —

Recherches



Entre Le Kéo et La Prouhe il existe un canal reliant le Naray à la source de Hennepin. Sans le creusement de la digue on y trouve latérite et grès et y ne sera pas étouffé que ce chara fit le canal de arroy de Naray quand le ruisseau fut détournée de son cours.

Il y a eu ce que je crois le Naray aurait été alimenté de deux façons, à deux époques différentes. La première : le ruisseau traversait le Naray et irriguait ensuite le contour au sud de cette grande prise d'eau et alimentant par exemple Nat Kent, Crapa Khuvich, Srah Hany etc... La deuxième façon a été faite au moment que le ruisseau de Hennepin fut détourné de son cours. A cette époque de travaux aurait été établis pour ceux-ci, à une époque indéterminée, ont été abandonnés ou détruits de ce fait le Naray s'est vidé, de lui, les eaux de ruissellement ont repris le premier cours en abandonnant l'exutoire construit à cet endroit.

Buddhisme et Orviet

Naray.

Le buddha et a peu peu réintroduit, et ne manque que de petits fragments. Sur la pierre on retrouve des traces de feuilles d'or.

On a commencé le recensement du piedestal. Il était
composé par arêtes horizontales, polygonales ou cylindriques
et manque en quelques lieux -

Chaque point se continue

Pie-Ruep

Même travail en cours -

trés

une équipe a commencé ce matin à creuser le terrain pour
les nouvelles plantations, au sud de ~~la~~ Pie-Ruep, entre
le bassin et Pie-Ruep -

Samedi 26 Août

Pie-Ruep

On continue à décaper le terrain à l'Est de l'ensemble

Ruep

Le coup que nous avons atteint le niveau de la partie
fouillée (5^m ou environ de profondeur) actuellement le point
à 6.50 et on ne rencontre plus de terre rapportée, mais
sable et quelques blocs de pierre informes. Somme intéressante
pour étayer le point par crainte d'éboulement.

Le lundi prochain demanderai à l'ingénieur son avis
de savoir s'il ne faut pas perdre de temps... car
il se peut qu'on ne rencontre rien -

Chaque bloc de piedestal qui devait recevoir le Buddha peints
se greffera. Il le fera étayer. Ils doivent désigner le
plan de chaque bloc -

Lundi 27 Août

Pie-Ruep -

Le matin le capitaine de Tral Ko a pris la surveillance du
chantier de Pie-Ruep. (Même travail en cours)

Ruep

Somme intéressante pour descendre le Buddha de la terrasse
pour le reculer et le sceller, au pied de la dite
terrace -

Mardi 19 Août

Ouï-Ruy. On continue le décapage du sol pour mettre à découvert la chambre lit. On y trouve en dalles en briques pleines ou moines bien conservés. Les travaux continuent.

Bayon. On a commencé à descendre le long du biddha pour la reconstitution à l'entree de la première enceinte entre le quai et le pont I et II. Je ne transporte pas cette pierre au dépôt, elle est trop lourde et on demanderait un travail assez long que je ne peux faire faute de crédits. Après, il sera toujours temps de la déplacer.

À l'entree de puits on a mis 4 plaques sur les faces de façon à empêcher tout éboulement.

Recherche. Les bris sculptés trouvés sur les bords du canal reliant le Daidy oriental à la rivière de Kéris, près de sa confluence avec le canal N.S. venant de Kéris, ont été déposés. Celle située sur le bord Sud du premier canal, de section carrée, sculptée sur ses 4 faces représente sur chacun d'elles un devatâ, placé debout dans son niches. L'autre, tournée vers le N, à côté de son ancien emplacement de section rectangulaire ne possède aucun sculpture sur ses faces, sa partie supérieure existe la statue d'un monstre dont une partie de la tête manque.

Les devatâs sont analogues à celles qu'on rencontre sur les bords reliés d'Angkor-Vat et de Bayon; la forme est donc de cette époque, par contre l'autre, je ne sais son époque? Ne serait-elle pas de l'époque de Kéris? Ce serait assez curieux de remonter à la bifurcation de 2 canaux de date de 2 époques différentes pour affirmer que le canal n'a pas été construit à la même date?

Mardi 20 Août

Rayon - On continue à descendre le long de l'édifice - travail long et dilatoire, pour cela on est obligé de se servir d'un palan monté sur un rail - On a commencé la reconstruction du substructurement. Préparèrent on a pris l'espérance de caacties gravés sur chaque bloc de calcaire

Pré' Resp - Mémes travaux en cours, voir ci-jointes -

Jeudi 21 Août

Chanteurs invités - Rayon -

Vendredi 1^{er} Septembre

Pré' Resp - Le capitaine m'ayant demandé une permission, le chanteur n'arrivera que demain matin -

Rayon - Mémes travaux en cours -

Samedi 2 Septembre

Vintef - Arrivée de l'onté. Amiral Richard, de Madam et Mademoiselle accompagnés par 4 canoniers - J'ai été le recevoir avec le Président de Semmes, à bord -

Dimanche 3 Septembre

Vintef - J'ai vu venir à la Sepulchre Orion, avec mes secrétaires d'état et des Président de Kongour - Gien, Goussier. Val et le Rayon - A dix heures avec le Mémorial l'Amiral et sa famille et le Président de France à Semmes, vintef de départ.

Lundi 4 Septembre

Dayen On atteint 10 mètres de profondeur environ. Parmi les quelques blocs de roches mélangés au sable on a retiré deux blocs taillés de petites dimensions : assés d'une construction sans doute. Pourquoi sont-ils là ?
Attendant. —

Pri-Rup. Mémes travaux en cours. La chambre induite de l'homme ne donne pas grand chose car le bonny n'est plus là
rien! —

Dayen On continue à remonter le socle du Buddha en remplaçant les blocs manquants par des blocs de latérite. —

Mardi 5 Septembre

Dayen Ce n'est pas 10 mètres de profondeur qu'on arrive mais à 9:75. J'ai fini mesurés exactes ce matin mais ce qui est
a d'intéressant est qu'on trouve maintenant des blocs du piedestal du Buddha, des fragments de cette pierre, entés aussi en place. Sur quelques fragments on remarque encore des traces d'or. Enfin sorti un morceau de bois
de roches et fragments de tuile... Je conclus donc que le centre du Dayen a déjà été fouillé par X.... à X époque... Si ce n'est sans doute... donc, au fond, il y a quelque chose... car les pillards n'auraient pas creusé ainsi... et l'on ne retrouverait pas de blocs et fragments du Buddha à cette profondeur. —

Pri-Rup. Mémes travaux en cours. Rien à signaler. —

Mercredi 6 Septembre

Dayen Trouvé un fragment de boisier ou de bois de plante muricée,

quelques débris de briddha et un autre pierre. =
 Quei Ruy. Rien à signaler
 Vintley fait venir aux commandants de l'Avalanche, de la charme
 et d'un tuteur canonnier dont je me souviens plus du
 nom, L. Dayon - Trab-Khan - Trab Kö - Dakong.
 fait venir au commandant de la 4^e canonnier *Prerat Aok*
yon

Jeudi 7 Septembre

Dayon Le matin on atteint 18°50 de profondeur. On a sorti
 des puits une tête, carie & fragment, appartenant à un
 briddha, ainsi, attestant le long, situé au pied de
 la partie d'entrée de la salle centrale. Cette pierre il n'
 y a donc en que la tête qui a été prise avec les débris
 quand les pillards ont remblayé les puits. Cette tête
 prouve^{bien}, sans contestation, que des fouilles ont été exécutées
 à une époque indéterminée, puis remblayés avec les matériaux
 sortis de fouilles et quelques pièces mutilées (grand briddha)
 (tête sortie ce matin) puisque celle-ci appartient à un divinité
 abandonnée à l'entrée de la salle. —
 Et après midi on coupe les puits. —

Vintley Les manifs de la charme, comme toujours, ont éprouvé.
 Ségratation de le banni d'écrire leur nom et celui de leur bateau sur
 Monuments les monuments malgré le ordre sévères et avertissements
 qui avaient été donné au préalable. — Mercredi on
 a relevé 4 noms inscrits ^{à Anker Vat} _{à savoir:}
 Sur l'escalier, ceux à la galerie II Ouest (nom inconnu: Waingapa)
 Sur le pilier des puits d'entrée Ouest (galerie III):
 (Breganas charme) (Stephan charme) (Grand charme)
 Enfin sur le stèle inscrit d'Anker Vat le nom suivants
 sont relevés (Cheulle, Waingapa, Gorsuf)
 (nom)

Immédiatement par un coup plaine aux commandants qui ont prononcé la sanction voulue. Les inscriptions faites par le manoir ont été gravées avec un morceau de bois, elles sont très légères et peuvent être effacées. Il en est de même pour celles gravées sur le sol en bois, j'ai fait prendre un échantillon et aucun d'elles n'est visible.

Vendredi 8 Septembre

Dangun On atteint 13⁰⁰ mais on ne trouve plus de débris de bédouin, ni de roche, le sable est humide et l'on ne retire que de la pierre. Bonne instruction pour creuser jusqu'à l'eau, point final de travaux.

Pre-Rup On termine le travail de tel de Pre-Rup. Bonne instruction pour commencer demain de jeter les pierres en creusant (1) près de la grotte de cette cloche.

Samedi 9 Septembre

Vintif Départ de l'avalanche, du Commandant Dondar, de la Main et de l'Alati. Le commandant de l'Alati n'ayant proposé de m'emmener à Ky-Thon, je profite de cette occasion pour faire une balade sur le lac et ai accepté

Mardi 12 Septembre

La nuit dernière de camp on a pu m'emmener à Ky-Thon et on est obligé de demander jusqu'à Pong-pak. Bonne nuit à Pong-pak. Bonne instruction pour arrêter les travaux Dangun et attendre mon retour.

Dangun Reparti du chantier ce matin. Le caporal malade est remplacé par Lao. Samedi on a atteint le maximum

de profondeur avec 16^m a matin et y avait 0.20 d'eau
dans des dalles a la nappe d'eau actuelle et ya
exactement 13.70. Par crainte d'affleurement
donne instructions pour bruler le puits sur 0.50 de
profondeur environ afin de chasser l'eau. -

Pri' Ray. On a commencé de préparer le terrain pour pour rails
pour nouveaux travaux de déchargement. -

Mardi 13 Septembre

Rayon. Le capitaine Malade. On attendait l'équipage nouvelle par
Les contenir la reconstitution du sol du tridella

Pri' Ray. On contenir la poutre de chevill

Vendredi 14 Septembre

Rayon. Le capitaine a repris son chantier. Donne des instructions pour
commencer de sondes latérales au fond de puits

Pri' Ray. effectuer travaux en cours

Vendredi 15 Septembre

Pri' Ray. On termine l'installation des loys.


Rayon. On a effectué deux sondes, l'une au Nord, l'autre a l'ouest.
sur 1 mètre de profondeur. Donne instructions pour faire
sonde a l'est et contenir celui situé au Nord. -

Samedi 16 Septembre

Rayon. Sondes exécutées au Nord a l'ouest et a l'est - au Nord et
a l'ouest on a obtenu à environ 1.50 de longueur, le terre-plein
dur et ferme sur lequel repose le monument tandis que le
puits a été creusé et comblé après avoir pu du sable

mélange avec des fragments de pierre et ceux sculptés, ce
 complément sur terre comme le reste du bois plein -
 dans l'axe de la charnière - 27.11.1908
 - 27.11.1908 - dimanche 17 Septembre

- Page de cartes - Chantier arrêté jusqu'à mercredi
 matin dans l'île de route Lambdyping -



Un canal part de la partie de l'est et aboutit à la rivière
 de l'ouest. Intérieur de 2 digues de terre il se trouve dans
 le même alignement que celui qui s'a signalé le 11.10.08
 dernier. Le canal environne deux cases dans le rivier -
 Celui venant de la partie de l'est aboutit à une centaine de
 mètres de l'est; je n'ai pu voir en rapport avec le dernier
 ni avec le chaume et de la partie qu'il contenait vers l'est.
 Les cases du dernier contenaient le chaume et de la partie
 de l'est et traversaient cette terre de terre. Elle a été
 bouchée, paraît-il. Je note ces renseignements.
 Un autre canal, orienté N.S. venant du Nord, vient se jeter dans
 le canal depuis ci-dessus et également aménagé de deux
 digues et semble avoir 2 parts, l'une vers le canal, l'autre
 vers le Nord. Son cours est situé entre le rivier et le chaume
 et traverse le chaume et de la muraille par ses digues.
 Ce canal a une disposition vers le rivier. Il semble
 se trouver à peu près dans l'alignement de l'est.
 Le canal N.S. est coupé par la route au sud à la partie de

le victorieux. Il semble se poursuivre vers le Nord; il ne
s'enfuit pas ?

Lundi 18 Mardi 19 - Chantier arrêté pour fête des
Monts Cambodgiens -

Mercredi 20 Septembre

Reprise du chantier -

Rayon -

Le sondage latéral étant terminé, donne instruction
pour continuer la reconstitution du Buddha. Le socle
de celui-ci est terminé, on a posé le corps du nez auquel
repose le Buddha.

Pre Russ -

On enlève le débris provenant du déjagement de la
pyramide centrale à l'ouest de l'escalier S. occidentant à la
pyramide -

Prisonniers

Une nouvelle équipe de prisonniers est arrivée. Il y a un
ancien du Rayon pour débarrasser les pots et y planter de
nouveaux arbustes les carottes, plantés l'année dernière
étant à peu près très crévés.

Jeudi 21 Septembre

Prisonniers

Le Président m'a annoncé par téléphone l'arrivée d'une
autre équipe de prisonniers. Il va aller la loger à la salle
des Arts Cambodgiens et s'occupe de Angkor - Vat -
L'ordre est donné. Les prisonniers ne reviennent que dans
quelques jours. Actuellement le nombre est de 27 -

Vendredi 22 Sept.

Rayon

La reconstitution du Buddha continue -

Pres. Resp.

Enlèvement du débris à l'ouest de l'escalier sud de la pyramide centrale.

docteur ...

Jeudi 23 Sept.

Vente pierres débris vers le soir le soir de 125.71 pour l' compte budget E.F.E.O. pour pierres vente débris
 Mercredi dernier j'ai établi la liste de pierres propres pour la vente afin de réunir le commissaire 1933. Cette liste a été envoyée à la direction pour approbation. —
 M. Vezoy directeur de New Hervey, Hôtel m'ayant demandé quelques pierres sculptées débris pour vente j'en ai eu l'idée. — J'ai demandé à l'inspecteur quelle est la commission consentie pour le vendeur car le payeur a 20% et le Messie Blanchard de la troupe donne 10% pour son rendement.

Rayon

Reconstitution du biddeho en creux.
 Pucier de creux des différents blocs de grès et de calcaire sortis du puits.

Missionnaire

Ils déchargent le rayon de la bourse qui l'entoure afin de faire mieux, par la suite de nouvelles plantations.

Vendredi 24 Septembre

Rayon

Reconstitution du biddeho en creux.

Pres. Resp.

Séjournement de la base de la pyramide centrale, en creux, au pied de l'escalier sud, côté ouest.

Mardi 26 Septembre

Sépot

Remonté pendant rangement deux masques. J'en ai qui est

doivent provenir de débris soûlés par M.
Maubal dans le galéri du Riv. Sefneup -

CA 2825 a-b. Deux ensembles sous le N^o 27(a) et 27(b)
H: 0.27 et 0.18

Mardi 27 Septembre

Sept CA 2826 R.D. 2726: statuette d'un animal H: 0.17 - L: 0.145 -
trouvée par un ouvrier, dans ses rochers, à l'ouest d'Anker-Vat
et amenée à la Commission par le capitaine de la marine.

Dayon - Reconstitution du biddha en corail.

Pre-Rup - Mêmes travaux en corail. On a trouvé 2 maris - plusieurs
fragments de bois et une famille appartenant à une statue
grande maline. On a trouvé également 9 fragments de la tête
d'un lion et un morceau de buste.

Vintie tout venir à M. Abily le député et Rasat Oak Yom.

Vendredi 27 Septembre

Dayon - Reconstitution du biddha en corail.

Pre-Rup - Rien à signaler

Vintie tout fait à venir de Rasat Oak Yom à l'annonce de
Carbannel. Etudiant ayant obtenu une bourse de voyage
de la faculté de Paris (de l'Université de Paris).

Samedi 28 Septembre

Dayon Le biddha est complètement remonté. Il sera demonté de
nouveau pour être recollé définitivement.

Pre-Rup - Mêmes travaux en corail. Deux poteries ordinaires contenant
différents ornements calcinés au feu de la préparation du mûre d'ebuffis
de l'enclos Sud - H: 0.11 - Elle contient différents ornements calcinés

Lundi 2 Octobre

- Dayon - On démonte le Buddha afin de le sceller définitivement
 Pré-Dup. - mêmes travaux de déjagement en cours -
 Proumniey - Une équipe a commencé ou plutôt repris les travaux de
 débarrassaillement autour du Kléang Nord -
 L'autre équipe terminée au Nayon -

Mardi 3 Octobre

- Dayon - On commence à sceller les blocs inférieurs du Buddha -
 donne des instructions pour ranger les pierres provenant
 du puits. Les sculptures sont mises à part de celles
 simplement taillées. Les blocs de calcaire seront transportés
 au delà du monument pour les T.P. -
 Pré-Dup. - Rien à signaler
 Proumniey - l'autre équipe ayant fini au Nayon attaque le
 Naphéon -

Mercredi 4 Octobre

- Dayon - En attendant suite de scellements du Buddha on partit
 de l'équipe rang le bloc d'autre côté les sondes
 latérales exécutés au fond du puits
 Pré-Dup. - Rien à signaler - mêmes travaux en cours -

Jeudi 5 Octobre

- Dayon - donne instruction pour bruler le puits avec le sable retiré de
 fouilles - les sondes latérales sont brisées, deux élastiques
 à l'air ont été abîmés -
 Pré-Dup. - Rien de particulier -

Vendredi 6 Octobre

Dante's tree

Le gardien m'ayant répété que son arbre s'était abattu
à l'intérieur de monument, j'y suis allé ce matin.
L'arbre se trouve à l'est N.E. de l'enceinte I
s'est abattu vers le Nord, sur le mur Nord de l'enceinte II
sans y causer de dommages. Les racines ont été
arrachées en plusieurs endroits qui ont été suspendus,
accrochés par les racines. C'est un charme que cet arbre
soit tombé ainsi, et devant moi, tout aussi bien. Tout
ce qui se trouve à l'est N.E. est sur le Gouffre Est I
un grand de ^{l'eau} d'écoulement en idéal.

Dante's

En attendant plus de renseignements on brule le puits
et cette nuit 7 à 8 heures on brule

Dante's

Même travaux en cours.

Samedi 7 Octobre

Dante's

M. Parnementier ayant eu une nouvelle assemblée cette semaine
je fais le voir profitant de la visite du garde principal
de la garde indigène.

Lundi 9 Octobre

Reste cette nuit de l'ouvrage. M. Parnementier va
maître mais une nouvelle recrue et à l'œuvre.

Comité de docteurs dividend se réunira ce matin,
M. Parnementier m'a communiqué le résultat de cette
consultation.

Profitant de mon passage à l'ouvrage j'en ai été voir M.
Joseph Conservateur de l'abbé Sarault. - Il l'
a entretenu au sujet de jeunes sculpteurs muni en

venti, c'est ainsi. Il ne peut venir, si l'on peut-être
 renvoyer par la litière ou se lui enverrait le rapport
 de la commission pour approbation. — Il se connaît
 se dévot à ces volontés devant nous incessamment

Mardi 10 Octobre

Darjon - Les gros fragments du biddhe ont scellés, et vont à mettre
 à plan le diluif -

Le puits est bouché sur 12' de haut - Donne instructions pour
 boucher le 4 porte occidentaux au sanctuaire principal -

Pu' Ruy - Travail de décapement en cours, on est arrivé à l'angle S.O.
 de l'enceinte I, à l'intérieur -

Truits - On aura le truits le dernier travaux & enceintes -

Personnages - Une équipe travail au Dakhen, une autre sur le terrain
 (royal, éléphants, vis-à-vis, esp. Pranam) une autre aux
 Khéang et deux de danses de corde - Cell d'Amphor Vat,
 réclut à 19 poursuit le nettoyage du monument -

Mercredi 11 Octobre

Darjon - On continue à mettre à plan les petits fragments du biddhe
 employe une partie de l'équipe au dépôt pour ramassements divers

Pu' Ruy - Même travaux en cours, on commence à dégrader le côté Ouest de la
 pyramide, à l'angle S.O.

Jendredi 12 Octobre

Darjon - Même travaux en cours -

Leput - Classement et rangement divers -

Pu' Ruy - Même travaux en cours -

Vendredi 13 Octobre

Dayon Middle - suri a place Assemblément de devis d'élég
 Pri. Resp. - Même travaux a cour, sur a rajouter -

Samedi 14 Octobre

Dayon Travaux idem
 Pri. Resp. - " "
 Sepist Renseignements devis -

Dimanche 15 Octobre

Dayon
 Venti fort de l'ouest Contrôle le planis en vent de Bengale -

Lundi 16 Octobre

Dayon - Même travaux au Middle
 Et après midi on démonte le échaffaudage retenant
 ses surléments.
 Pri. Resp. - Même travaux a cour - on atteint le côté ^{est} de
 Gopura Ouest -
 Sepist - Termine renseignements devis de contrôle pour 1991-1992 -

Mardi 17 Octobre

Dayon On termine l'entèvement de échaffaudage autour de Middle
 Pri. Resp. - Même travaux a cour -
 Gnythor Vat - Donne instructions pour surlément à tête Middle situé
 dans la galerie de mille Middle (Rah Bean). -
 Donne instructions pour rentrer poutre en bois tombée

qui soutenaient autrefois les vantaux de la porte
 Ouest du 2^e étage (pyramide supérieure). —

voir plus de détails instructions pour relever les débris situés au centre
 de la tour d'angle N.E. (2^e étage). —

Sept 2080
 source instructions pour restaurer l'un d'un châtelet
 châtelet tombé non loin de la porte de la victoire —

Mardi 18 Octobre

Amphur - Yat -
 Sept 2080 travaux dirigés et dirigés en cours —
 Commencé à restaurer les tours de l'axe abattu près
 de la porte de la victoire —

Prez Puy -
 On continue le déchargement de l'ensemble I, au pied
 de l'escalier Ouest adjacent à la pyramide centrale

Jeudi 19 Octobre

Amphur - Yat et
 Sept 2080 mêmes travaux en cours —
 Prez Puy -
 On a repris les particularités
 faites au relevé au sud de la façade Nord pour cacher les
 dessins cagnas de cet ensemble

Inutile
 Pas d'arbres
 à l'ouest
 Yat

On a rempli replanté divers palmiers pour remplacer
 ceux qui existent le long de la galerie de bas-reliefs.
 Sur quelques années en plus devant être abattus et
 remplacés par ceux qui se voient de l'air
 plants —

Prasomnis
 Daphne et terminé - Prasomnis font chemin Daphne
 Phimanekas, une autre équipe rejointe le premier par
 l'ensemble royal —

Une équipe a nettoyé le plan royal de la terrasse
 et continue par Kléang Sud et cours d'armes de corde —
 Amphur - Yat l'équipe et amène les débris situés

de chaque côté de la chambre ouest. —

Vendredi 20 Octobre

- Frédo On a vu les travaux d'entretien à commencer Lundi. Une équipe de huit personnes autour de Pré-Rup, une autre autour de Rekeo. —
- Prab-Khan On a provisoirement l'équipe Bray, ayant fini de rentrer le bois de Bray (3) — Cette équipe enleva le bois en Bray, la nuit quand j'ai cessé de chanter et nettoiera cet emplacement (enlèvement de bois, de déchets etc. —

Samedi 21 Octobre

- Pré-Rup On a vu même travaux en cours, dans l'enclos 1, on a vu au pied de l'escalier ouest accident au sommet de la pyramide. Travail lent étant donné tout le débris provenant du démantèlement de la pyramide qui ont été accumulés à la base de cet ouvrage. —
- Prab-Khan On a vu quelques linéaires à B.A pour remplacer les chandelles de bois. —
- Corneille On a ce matin pour contrôler et examiner diverses sculptures que le chef des bouzes de Wat Pivéal (prénom de Dattambay) desire voir rentrer dans son Musée (classé sous le N° 704 par arrêté du 11 Octobre 1992

Mardi Lundi 23 Octobre

- Corneille Rentrée. On a la résidence de Dattambay le plus grand de ceux demandés par le chef de bouzes de Wat Pivéal. —
Puis renseignements et photos — Seront-elles ou deux ?

Il y a plusieurs autres sites à Savia et à Sakhand. Les uns
 par le feu et sans plan pour aller et revenir par un passage
 le sentier Kuvik. Deux statues signalées étant sans date
 ni mesure, l'autre étant d'après le Rendant de Naltonang
 une inscription à voyes devenant visible pour moi.
 Sans instructions pour la Kuvik.

Mardi 21 Octobre

Brah Khan - On continue travaux divers de nettoyage et pour être en
 l'état armé.

Pre-Rup - On continue l'enlèvement de débris au pied de l'escalier Ouest
 accident au sommet de la pyramide.

Forêts - Depuis hier matin une équipe a commencé le débroussaillage.
 Partant à l'Est de Pre-Rup mettant en fait le côté Est
 du grand circuit pour qu'on puisse voir l'ensemble de ce
 monument.

Mercredi 22 Octobre

Brah Khan } On a de particulières à signaler - marche normale des
 Pre-Rup } travaux

On visite le parc avec le Rendant et l'ingénieur pour
 voir les divers travaux exécutés par les prisonniers et voir
 par la même occasion divers objets que le T.P. déclarent
 dangereux sur le grand et petit circuits.

Judi 23 Octobre

Pre-Rup et } L'équipe Bray termine aujourd'hui les travaux à
 Brah Khan - } Commence demain à Pre-Rup.

Pre-Rup - on continue toujours l'enlèvement de débris au pied

de l'escalier Ouest accédant à la pyramide -
 Continuer le curage à abattu. Les T.P. demandent à abattre
 des curus sans raison - refus d'autorisation - au moyen
 d'un curus noir ceux qui peuvent être abattus
 d'autre part plusieurs trous, nous doivent-ils
 également enlever; les au moyen d'un curus noir.

Vendredi 27 Octobre

Travaux

On a vu le tronc de la dernière travée qui restait à
 exécuter avant la fin de l'année. On fait un
 relevé de nos entoures verbeux pour donner devant
 pour le compte à M. Manhal, directeur à Saigon,
 par le train, le 10 Novembre.

Travaux

On a remis au tronc le capitaine Ben qui dirigeant l'
 équipe de Travaux et Vaoy assure la surveillance
 de la scène sur provisoirement à Travaux en attendant
 M. Manhal et de l'autre, en même temps.

Samedi 28 Octobre

Travaux

On installe le deuxième pour commencer le démontage
 de l'entree de l'enceinte II à l'ouest des fossés Sud -
 Même travaux à l'intérieur de la 1^{re} enceinte. On a
 déjà le lien du web d'écoulement de l'embranchement Sud
 accédant au sommet de la pyramide - Seul le quai
 et dérivé, le machine manque. Peut-être sera-t-
 elle parmi les débris qui restent à enlever -
 Trouver le solidaire pour le couler en plusieurs fragments
 l'autre contenant des ornements calcaires.

Travaux

On a vu le grand les derniers travaux de nettoyage
 effectués dans le parc d'Anker - Vaoy établit un

travaux pour faciliter le service de l'entretien -
 A partir de lui réquis marchent. J'en
 déjà au lieu de l'été, l'autre le bord de
 route depuis le Bengelou jusqu'à Angkor. Eton
 après, cette dernière continue à l'entretien de
 Angkor - Eton -

Samedi 29 Octobre

Travaux de voirie - Comptabilité -

Dimanche 30 Octobre

Travaux

Le lieu appartenant au site d'écoulement de l'entretien
 Ouest occidant au sommet de la pyramide, (pièce trouvée dans
 le chantier, et y a deux jours) s'est éboulé le d'écoulement
 maintenant ayant franchi. Les parties sont séparées du corps
 même travaux en voirie. Travaux de voirie pour le rapport -
 à l'entretien II, on continue le plan de dessin de voirie
 dans le chantier. -

Travaux

Une équipe prisonnière continue nettoyage Bal Talilay
 une autre a terminé Daphnon et enlevé le broussaille
 autour de ce monument, du côté de la place Royale -
 L'équipe d'Angkor-Vat nettoie le Phnom Baklung -

Travaux

Même travaux en voirie à Travaux, l'été et aux abords
 de la route Angkor-Vat Angkor-Eton -

Mardi 31 Octobre

Travaux

Même travaux en voirie, voir de particularités à signaler

Mardi 1^{er} Novembre

Travaux
 Travaux dirigés
 On commence le décapement de l'enceinte II, au ^{est} ~~est~~ ^{ouest} ~~est~~ des pyramides I et II. -
 A l'intérieur de la première enceinte, au pied de l'escalier
 Breut descendant au sommet de la pyramide, on continue
 à enlever les débris. -

Jeudi 2^e Novembre

Travaux
 Reprise des travaux à Takké - Jé - Ruy et aux abords
 de la route descendant à la porte Sud d'Amphor - Khou -
 Jé - Ruy. -
 Travaux en cours, à l'enceinte II. A l'intérieur
 de l'enceinte I, on termine l'emplacement des débris. -
 Actuellement on abat un gros arbre ~~est~~ ^{est} ~~propre~~ ^{propre} à l'
 angle de la salle longue E. -

Vendredi 3^e Novembre

Travaux
 Abattage de l'arbre, à l'intérieur de l'enceinte I, près de
 la salle longue E. -
 A l'intérieur de la 2^e enceinte, au ^{Sud} ~~est~~ ^{est} ~~est~~ des pyramides I et
 II (Ouest) on poursuit le travail de décapement -
 des débris particuliers à signaler. -

Samedi 4^e Novembre

Travaux
 Les chantiers arrêtés à midi, partent à 6 heures
 Phnompenh, pour passer le conseil de santé, à savoir
 que on n'arrivera en ordre. -
 Marche normale des travaux - rien à signaler. -

Lundi 6 novembre

Sejant pour Phnompenh pour passer le Conseil de Santé.

11 novembre - Arrivée de France de M^r Marchal chef du Service Archéologique de l'EFEO envoyé en mission à Oinkor pour remplacer M^r Fraire à la Consévation

Retour
du
Congé

14 novembre - Rencontre M^r Troulé venant de passer le Conseil de Santé à Phnompenh.

16 novembre - Arrivée à Siem Reap

Vendredi 17 - Visite avec M^r Troulé quelques uns des principaux monuments du Groupe d'Oinkor. Vu les prisonniers à l'œuvre à Oinkor. Vat où ils ont beaucoup trop dénudé la face intérieure du mur d'enceinte au Nord du Gopura extérieur Ouest. Ce dégagement des murs d'enceinte ne doit pas être trop complet sinon le Japon Cadum ou les Cigarette Job demanderaient à y placarder leurs réclames, - ceci serait un avantage, - mais l'effet, même sans panneau affiches, serait très laid. En revanche les débroussailllements dans l'enceinte d'Oinkor Thom sont très judicieux et mettent bien en valeur les monuments. J'en félicite les 2 auteurs: M^r Troulé qui donna les ordres et le Gentarme Chef de poste d'A. Vat qui les exécuta. Particulièrement l'intérieur du Palais Royal se révèle compréhensible avec ses dégagements de bassins et Terrasses.

A. T.

A. T.

Prak
Pal

à Prak Palilay l'arbre chevachant le mur N du vestibule Est constitue un danger réel et sera à abattre avant les grands orages.

au nord du palais Royal en dehors de l'enceinte et sur le chemin allant du Gopura O (face Nord) à la Terrasse du Roi Lepseur remarqué un bas-relief intéressant avec 2 figures (fragment haut de bas-relief de 1,20 sur 0,30

que je fais rentrer au Depot sous le N° 2902. Cette sculpture se trouvait tout près de ce qu'on pourrait appeler l'ancien atelier de sculptures, à cause des statues en cours d'exécution qui sont là.

Vu également au Gopura Est du Palais Royal (enceinte Nord) un arbre à demi consommé et qui laisse en état menaçant la maçonnerie qu'il supportait alors qu'il était complet.

À Pre Rup ^{quelques} bornes signalant l'avenue d'accès à l'Est qui avaient été délogées et remises debout ont été renversées.

Ce monument de Pre Rup, actuellement dégagé sur une grande superficie, montre beaucoup de murs des sanctuaires en briques très délabrés, disloqués par les racines et présentant de nombreux décollements inquiétants.

Samedi 18

Pais le service, constate la tenue impeccable des bureaux, archives, de la Comptabilité, etc... mais... personne n'étant parfait... Je retrouve en feuilletant ce Journal de fouilles les mots « Rien à signaler aujourd'hui » ~~à~~ que je considère comme inutiles à écrire et qui m'horripilent.

Prak
PalPR
CA 2902

Depot

Vu les rangements du Depot du Bayon
 Travail minutieux et long dont M. Trouvé
 s'est très bien tiré; les pierres préparées pour
 le déclassement sont préparées et celles
 provenant des anciens déclassements et
 non encore sorties sont rangées et mises à part.
 C'est parfait!

Fait connaissance avec P. Change et réellement
 déconcertant AAK YOM - Ce temple
 est excessivement curieux et semble le
 premier pas vers de nouvelles découvertes
 Archéologiques dans le Parc d'Angkor
 Devant m'occuper spécialement de
 terminer Bantay Srei, il me serait
 impossible de mener de front deux chantiers
 aussi éloignés et je laisserai à Trouvé
 le soin de reprendre le dégagement de
 ce temple à son retour.

AAK
YOM

Rien que les travaux effectués au Bayon
 et la découverte de AAK YOM prouveraient
 que Trouvé n'a pas perdu son temps
 depuis mon départ de la Conservation.
 Trouvé remarque - et me prie de le noter ici -
 encasté dans la maçonnerie de briques du
 sanctuaire Central un petit piedestal en
 grès carré à l'angle N-O

Des trous carrés dans la maçonnerie du
 dit sanctuaire Central font supposer
 qu'il y avait des poteaux en bois encastés
 peut-être pour soutenir une charpente.

Dimanche 19

Kh. N. 1

Constaté au Khléin Nord un éboulement récent des
 parties hautes en latérite au dessus de la porte qui

accède du centre à l'aile nord.

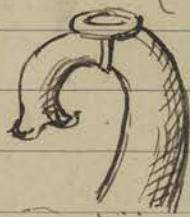
M. Troude ayant interdit formellement aux habitants de Saignes les Borassus à l'intérieur de l'enceinte d'Ankor Vat je restreins cette interdiction aux seuls Borassus de la esplanade autour du Temple. (Plusieurs dangers n'étant à craindre pour le monument du fait de la chute d'un Borassus dans les vastes espaces que constitue l'enceinte intérieure j'estime cette rigueur inutile. (En supposant que sur le suc d'un Sbrat puisse risquer de faire tomber cet arbre!))

Lundi 20 Visite avec le Gendarme ff. Chef de Poste d'Ankor les entrées où travaillaient les prisonniers. entretiens

1° à Bliker Vat où ils entèvent la petite bruisse autour du mur d'enceinte : on ménage les points de vue permettant la visibilité du Temple de l'extérieur et je fais dégager les allées d'accès dans les axes Sud-Est et Nord 2° deux autres équipes travaillaient au nettoyage de Ta Prohm et Ta Keo.

Le gendarme me conduit voir deux pierres sculptées qu'il m'avait signalées. Toujours au même endroit dont on vient de rapporter la pierre 2902 (voir

p. 213) C'est une Trompe (?) dont l'extrémité repliée porte comme une bague avec chaton plat. L'autre pierre paraît la partie inférieure d'un socle avec fenson, ce dernier seul émer- geant du sol il est impossible de préciser plus.



Un indigène m'ayant signalé des vestiges de pierres, sculptures, etc à l'Est de la rivière de Siemreap et au Nord du village malais

j'envoie Kranch reconnaître cet emplacement. L'auto de la Conservation étant en réparation.

Mardi 21

pour être en mesure d'affronter la piste de Bantay
Srei je profite de l'amabilité de M^r Dalet qui
occupe la Conservation annexe et veut bien m'emmener
avec lui pour aller voir le Phimānakas dont la date
est encore flottante.

La présence d'un perron d'arrivée, about d'une terrasse
ou avenue. chaussée provenant du Bākhri (le Baphuon)
aurait dans ce cas été constant sur cette chaussée)

juste devant le perron Sud du ~~sanctuaire~~
Phimānakas
semble indiquer une relation entre ces deux
temples: jusqu'à preuve du contraire je persiste à
considérer le Foubarsem⁺ en laterite comme datant
de Jayavarman, sans peut-être avoir été situé à
l'intérieur de la ville; mais les parties supérieures
en grès peuvent avoir été postérieures.

La galerie pourtourante semble d'une seule époque
mais le sanctuaire supérieur en Croix (d'ailleurs très
démoli) est fait de pierres en réemploi très mal
ajustées et alignées - les linteaux au dessus des
portes, ceux restant ou tombés à la base, sont
de différents styles - Le linteau au dessus de
la porte Sud est trop étroit pour le cadre de la
porte et ne se relie pas aux colonnettes

Il présente au centre, suivant M^r Dalet qui
m'accompagne, un garuda étreignant les
quirlandes, vu à mi corps. - La ligne de pétales
de lotus à la base du dit linteau et la marque
du chapiteau - de chaque côté, date de linteau
(provenant d'ailleurs) comme antérieur aux
autres linteaux.

Je note l'angle SE du massif supérieur
(Foubarsem⁺) à reprendre, car les pierres

Phim
22

décollées par une racine sont prêtes à tomber.

L'emplacement près du village malais qui m'avait été signalé par un indigène (bas de la p. 215) ne présente suivant le rapport de Krauch aucun intérêt: quelques blocs de latérite et des cailloux, en grès assez quelconques.

Mercredi 22

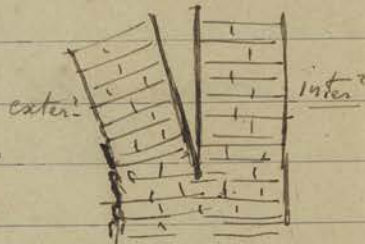
Grâce à l'amabilité de M^r Dalet je peux aller visiter le Chantier de Adak Yum qui a repris sans que j'en ai donné l'ordre: je laisse poursuivre ce chantier tant que je n'aurai pas repris Bantay Srei. Cet important Chantier décroît de plus en plus à une nouvelle visite: l'art est très nettement celui de l'AKP et pourtant ce monument étage sur pyramides à gradins se singularise par ce fait même du reste de l'art pré-Dinkoréen - Imbu des nouvelles thèses et découvertes de Stern dans lesquelles j'ai mijoté ~~depuis~~ pendant mon séjour à Paris, je me trouve là en présence d'un temple qui oblige à tout remarquer dans l'art pré-Dinkoréen. Parmentier dans son AKP ne présente rien d'approchant: Adak Yum comme importance peut se comparer au Mebon Oriental. Je fais continuer le dégagement de la partie inférieure de la pyramide au Nord sur la plage des Baray en partant du vestige de person central pour aller vers l'Est: une autre partie de cette équipe continue le dégagement de l'étage intermédiaire (au moyen de la grue) à l'Ouest du person Sud et les restes de l'équipe continue à dégager la base de l'édifice central, angle S.O.

Jredi

Adak Yum

Remarquant un décollement assez bizarre du mur en briques du prasat central (face Nord/côté Ouest) où il semble y avoir eu deux murs juxtaposés sans la moindre liaison. Je fais consolider cette partie en demandant au Caporal de redresser au cric la partie inclinée.

Le gardien de la Sala des baigneurs à l'angle SO du Barang (que les ecriteaux appellent "Swimming pool" sans le moindre regard pour le touriste qui ne parle pas anglais) me signale des prasat inédits, l'un le



Kuk Prasat à l'ouest du Stun Pasrok (?) doit être le n° 601 de l'IK Lagonguere - néanmoins comme ce dernier ne l'a pas vu lui-même je pourrais m'y faire conduire.

L'autre désigné par le même gardien sous le nom de Kuk Thnam à 2 Kilom et demi à l'ouest de Pusok ne figure pas - sous ce nom du moins dans l'IK. Il sera donc à reconnaître aussi.

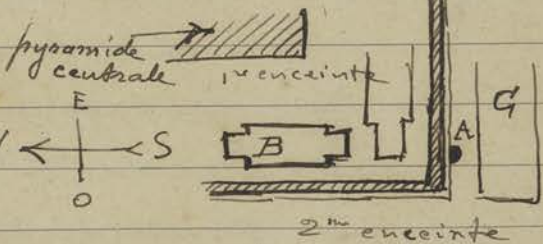
Judi 23 * En allant voir les prisonniers qui dégagent les pavillons près du Gopura Est de l'enceinte Sud du Palais Royal je remarque sur la terrasse de colonnes rondes situées entre les dits pavillons et le Phimanakas une statuette assez énigmatique : le bas du corps large et plat sans indication de jambe rappelle les statues de Visnu tortue du 2^e étage d'Aitker Vat - le haut paraît être un buste féminin. Elle mesure 0.48 de hauteur : elle tient une conque en main.

CA 2903

Je la fais rentrer au Depot sous le n° 2903 X

* En allant visiter le chantier de Pre Rup

rouvert depuis la veille je tombe sur la découverte
d'une série de poteries, la plupart en terre non
couverte, mais dont quelques unes, choisies, sont
à couverte et décor. Je ramène pour le dépôt trois
de ces poteries qui paraissent plus intéressantes,
notamment une théière (bec et anses cassés
mais rassurables) hexagonale à couvercle
et présentant sur ses faces de petites scènes en
relief, couvercle blanche h² = 0^m11 mise sous n° 2904
et deux petits vases à décor bleu sur fond blanc
l'un de 0,075 de hauteur, col ébréché (n° 2905)
l'autre à pans renflés col cassé de 0,082 de
hauteur (n° 2906). Toutes ces multiples poteries
renferment cendres et débris d'os calcinés, on se
trouve donc en présence d'un Colombarium; elles
étaient dans le remblai de terre amassé au pied
du mur d'enceinte I Sud à environ 4 à 5 mètres
de l'angle Ouest
en A ci-contre.



Le caporal

Continue à dégager

le bâtiment + C₁ de la 2^{me} enceinte et le bâtiment + B
de la première; le mur Est de B complètement
renversé à l'intérieur de la salle longue pourra être
redressé car toutes les pierres gisent sur le sol
comme le mur d'enceinte qui fut remonté à
l'Est de l'île Sud du Khlaï Nord.

Vendredi 24

Al Oat Yum je fais dégager sur toute
l'épaisseur du mur le premier person de base
de la pyramide à proximité du Basay
(dans face Nord) Les marches de ce person en
briques ne peuvent être dégagées complètement



AAK YUM

a cause de la hauteur des eaux du baray voisin.

En examinant la fissure du décollement du mur en briques de l'angle N-O du sanctuaire central qui vient d'être nettoyé et débarrassé des terres intérieures en vue d'un essai de resserrément je trouve confirmation de mon observation mentionnée en haut de la p. 218 : le décollement laisse reconnaître un mur intérieur

avec pilastre en saillie **A**

et cymaise basse **B**

assez bien maçonné

alors que la partie dessillée

et tentant à se renverser

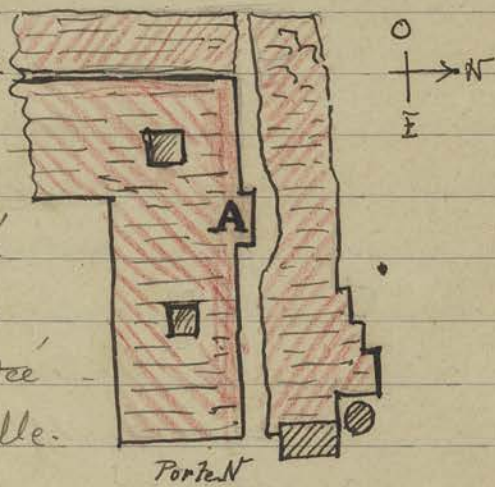
semble avoir été rajoutée après coup, sans naturelle-

ment le moindre essai de liaison entre les 2 murs d'où le décollement. (1)

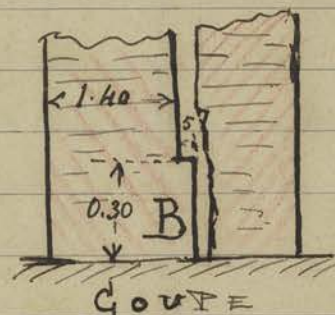
Le dégagement du perron Sud du 2^{me} gradin de la pyramide montre en effet la saillie de l'echiffre Ouest assez recrusés à la base ce

qui rend précaire ce morceau du mur.

Outre tout en regardant de près tous ces edicules en briques déjà dégagés l'impression très nette est que tout cela, exposé aux intempéries, ne durera pas longtemps et se démolira partiellement dans un temps qu'il est difficile de préciser.



PLAN



COURT

(1) La même separation se retrouve au mur Est et moins nette sur le mur Sud (côté Est)

Samedi 25 - Le depot de poteries decouvert a l'extremite Ouest du mur d'enceinte I Sud de Pre Rup a rendu encore un grand nombre de poteries (voir p. 219) J'evalue le tout a pres d'une centaine de font format, sans couverture en avec couverture, je ramene les plus curieuses au depot et je les enregistre a la suite de celles deja rapportees du meme

CA 2907

en droit: n° 2907 Sorte de theiere a bec en forme d'oignon, decor chinois a demi efface, Col casse



CA 2908

n° 2908 - Bol chinois a decor bleu, email eclate en plusieurs endroits. Diametre le plus large = 0.154

CA 2909

n° 2909 - Bol chinois a decor bleu force (marque de fabrique sous la pause) Casse en 2 morceaux. Diametre le plus large = 0.118

CA 2910

n° 2910 - Fragment de pot a decor bleu h = 0.078 (il en manque a peu pres la moitie)

2911

n° 2911 Pot chinois a col casse, decor tres estampe bleu h = 0.085

2912

n° 2912 Pot chinois couverture grise craquelee, decor gris bleu Col casse h = 0.070

2913

n° 2913 - Pot chinois decor bleu col casse h = 0.085

2914

n° 2914 - Poterie ancienne, couverture blanche h = 0.075

2915

2915 - Coupelle a email blanc sans decor. - plus grande largeur = 0.09 h = 0.043

2916

2916 - Fragment de pot chinois couverture craquelee, decor bleu sur fond blanc h = 0.085

2917

2917 - Bol chinois ebreche, decor gris bleu assez pale largeur = ~~0.137~~ 0.137 h = 0.073

2918

2918 - Fragment de pot casse en 2 morceaux, couverture craquelee dans le bas decor bleu h = 0.168

2919

2919 - Bol chinois largeur = 0.115 hauteur = 0.055

2920

2920 - Pot Klumpe forme "en quenouille" couverture force h = 0.108 Col ebreche

- CA 2921 2921 - Pot Khmer forme "quenouille", couverte foncee $h^2 = 0.072$
- 2922 2922. Pot Khmer forme ovoïde col casse couverte sombre ~~avec~~ avec des anses percées au sommet de la panse $h^2 = 0.14$
- 2923 2923 Pot Khmer col casse couverte brun foncee ai decor lineaire et stries - $h^2 = 0.09$ largeur de panse = 0.11
- 2924 2924 Pot Khmer - Couverte noiratre tres epaisse col casse largeur de panse = 0.12 $h^2 = 0.14$
- 2925 2925 Pot Khmer forme quenouille Couverte jaunatre manquant partiellement a la base col creché $h^2 = 0.132$
- 2926 2926 Poterie Khmère forme fousie, couverte en partie disparue fond creché. $h^2 = 0.15$

Ce depot funeraire, puisque des debris d'os calcinés y furent retrouvés, ~~compromettent~~ ^{gisant dans} l'espace compris entre l'extremite Ouest du mur d'enceinte I Sud et le porche Ouest du batiment allonge qui se trouve a cet endroit.

Le degagement de la base du mur d'enceinte I a montre, dans la partie Ouest, la gargouille-makara deja rencontrée dans les autres parties degagees de ce mur (Cf. clichés 1459 - 1460 - 1461)
Rappel d'art javanais ditait Bellugue et M^{me} la Comtesse de Coral.

Mis une equipe de quelques Coulis sous la direction de Cranch - qui n'a rien a faire et n'en a que trop l'habitude - a reprendre l'angle S^{ud}-Est du pavillon superieur du Phinānatas. On deposera les pierres trop en porte a faux et on resserera les joints des pierres du dessous avant de les reposer, apres enlevement des terres et des enormes racines d'une Luche qui se trouve a cet endroit.


Constater dans le mur interieur du Palais Royal a l'Est du Gopura Est de l'enceinte Nord une

Phim

PR

PR

serie de trous, traversant toute l'épaisseur de la maçonnerie et avec pente vers l'exterieur: ces trous, assez nombreux, sont situés près des maçonneries de base ou à 1 metre au dessus des dites.



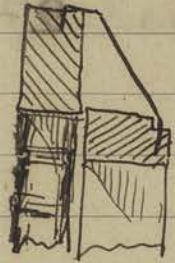
Lundi 27 Allé ^{dans} l'auto de la Conservation avec le dessinateur et le Caporal Gray préparer la reprise du Chantier de Bantay Sreij: la reconstruction du Sanctuaire Central et du Couloir et de la Salle qui le précède. On commencera par déposer le sanctuaire central et reconstruire ce dernier avant de toucher au couloir et à la Salle qui le précède. Une très large fissure dans les murs reliant ce sanctuaire au reste des bâtiments adjacents permettra cette division du travail. Je laisse le dessinateur sur place pour faire les dessins de relevés nécessaires et indispensables avant de déplacer la moindre pierre: je reviendrai d'autre part avec le photographe pour prendre une série de clichés qui compléteront les dessins. J'avais pris avec moi toutes les photos relatives au Sanctuaire Central déjà faites précédemment pour me rendre compte de ce qui restait à prendre, mais pour ouvrir un chantier à Bantay Sreij il faut qu'un camion puisse passer sur la piste pour y porter le matériel et les outils, ce qui est impossible à l'heure actuelle, l'auto de la Conservation ayant eu assez de peine à passer: des ponceaux sont à réparer et nombre de trous et défoncements à reboucher.

Bantay Sreij

Mardi 28

Le rapprochement du mur décollé à l'angle Ouest de la façade Nord du Prasat Central de Aak Yum a descellé plusieurs briques et je fais respistoyer au ciment les fissures du morceau décollé, ainsi que remettre les briques qui manquent avec cimentage sous la partie haute du pilastre Ouest de la porte Nord.

Je fais mettre également 2 fers scellés dans le cadre supérieur de la porte Nord pour retenir le linteau de cette porte assez peu équilibré.



Ce linteau est en réemploi (j'ignore si Trouvé a noté cette particularité) car il ne se raccorde pas avec les deux colonnettes en place.

La largeur du dit linteau est très nettement inférieure à celle du cadre de la porte et le ressaut correspondant au chapiteau des colonnettes se trouve de ce fait reporté vers l'intérieur et ne se raccorde pas avec les colonnettes en place. — Voilà un mystère de plus à éclaircir, si ce monument d'époque pré-Khmer montre déjà des réemplois comme les temples de l'époque du Bayon.

Mercredi 29

Allé avec m' Trouvé remonté à Siemreap, son départ ayant été retardé par la maladie de son beau-frère, visiter les chantiers de Pre Rup et du Phimānā-Kas. En passant sur la route au Nord du Srah Sran un Coûli des T.P. qui remblait le côté sud de la dite route m'apporte Trouvé par lui dans une chambre d'emprunt à une cinquantaine de mètres au Nord du bord Nord du Srah Sran une statue en 3 morceaux. Cette statue de

Trouvé
SR SR

Seah
Sraim

Seune du second type (Classification Stern) a le buste nu, jupe à fleurs, ceinture et bord inférieur perlé. La caractéristique de ce corps est l'inclinaison du buste en avant (un peu exagérée sur le croquis ci-joint.)


La tête aux yeux très obliques à le mukuta en pointe à trois rangées de pétales de lotus à la base. mise sous le n° 2932 hauteur totale = 0.55 non compris le fémur. Un bras manqué.



CA 2932

En passant Troué in'emmène voir le canal ou ancien cours de la rivière qui descend nord-sud de l'angle de la rivière actuelle au Nord du webon Oriental. (p. 180 - 11) et le canal partant de la brèche dans la digue Ouest du Baray Oriental non loin de Ta Prohm (10-3) pour rejoindre la rivière de Siemreap dans l'axe de la Porte des morts.

Remonté le gendarme qui m'avise que les prisonniers travaillant à Ointkor Vat et envoyés à la réfection de la piste du Champ d'aviation n'ont pas encore repris le travail pour la Conservation. N'ayant en main aucune pièce formelle mettant ces prisonniers à la disposition de la Conservation d'Angkor il m'est difficile de protester. Les autres prisonniers travaillent les uns à Ta Prohm et ^{les autres,} après avoir nettoyé mangalambha-Talud et ^{l'ancien} ~~le~~ pont d'Ankor Thom, continuent à Ointkor Thom.

Jeudi 30. Allé avec M. Troué au chantier de Aak Yum : je fais arrêter le degagement du massif de tringles de base (n° 3 par Troué) - correspondant au gradin inférieur pour faire donner une pente AB au talus  des terres que les coulis taillent verticalement.

Aak Y

et éviter ainsi l'éboulement des terres qui en se produisant masquerait les ouvrages mis à jour.

On Phimānaka on commence à déposer les pierres de la partie ^{AB} ~~de l'angle~~ de l'angle SE du soubassement du sanctuaire supérieur

pour enlever terre et racines

et remettre le tout en équilibre

En revenant de Clak yun Trouvé on eût même vu le prasat Prei Khmeng (n° 594 de l'IK.) J'admire le beau linteau de l'entrée

Est et note le Skanda (?) chevauchant un gajasingha qui se dresse sur le chapiteau de la Colonne avec extrémités.

Un Couli des Travaux Publics me remet les pièces suivantes trouvées par lui au nord de la route qui ~~se~~ borde le Srah Sran (côté nord) à environ 10 mètres sur le talus même qui longe la route, et à une cinquantaine de mètres de l'angle à l'Est de l'angle N-O du dit Srah.

CA 2933

n° 2933 - 1 Buddha assis sur et sous Naga en 2 morceaux pose dyana-mudra, dans la main un objet indéfinissable Collier - traie mukuta, buste en $h^2 = 0.47$

CA 2934

n° 2934 - 1 Statue debout assez grossière en 3 morceaux, manteau, ceinture et Collier tête à mukuta $h^2 = 0.56$ Sans-touche.

CA 2935

n° 2935 - 1 buste en deux gros morceaux et deux plus petits, facture médiocre tête à mukuta robe monastique - épaule découverte, Collier, les deux bras en avant (les mains manquent) $h^2 =$

CA 2936

n° 2936 - 1 Statue debout seulement ébauchée sans tête, avant bras cassés $h^2 = 0.38$

Plusieurs débris plus ou moins informes

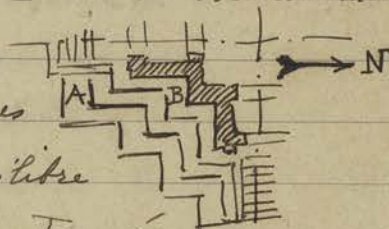
A.Y

Phim

n° 594

Sr

Srah



accompagnaient ces trouvailles, morceau de bras, de nagas provenant du Capuchon auréolé, les têtes bouddhiques, huiles en terre cuite et un morceau de jarre.

Enfin mis sous le n° 2937 une cinquantaine de *Prak Bimb* en plomb estampés du Buddha en *dhyanamudra* de 0,05 de hauteur sur 0,033 de largeur : un certain nombre était soudés ensemble. Trouvé, présent à ce moment, me suggère que ces trouvailles pourraient bien provenir de l'agrama bouddhique dont le prasat Oï Moni situé très près de là (et supposé avoir abrité la stèle de Tep Pranam) faisait partie.

Mois de Décembre

Vendredi 1 Allé avec M^r Fouillet Ingénieur de Semeap au Champ d'aviation à l'Est d'Ankor Vat pour examiner la demande faite par lui d'abattre sur la digue Sud du Bayon occidental tous les grands arbres sur une longueur de 400^m en vue de permettre le décollage des avions sans risque : l'utilité du motif invoqué et cette partie de paysage ne présentant pas un intérêt particulier, je crois qu'il est possible de l'autoriser, sauf contre-ordre de la Direction d'Ankor.

Allé également avec le Forestier voir les travaux à exécuter pour épuiser le crédit mis à la disposition de ce service - Je demande de poursuivre la mise en futaie de la forêt d'Ankor Thom à l'Est du Bayon sur une trentaine de mètres de profondeur à partir de la route et

Bayon
occid.

Forêt

Forêts

de chaque côté de la route Est allant à la Porte des Morts. Je fais élaguer et enlever quelques arbres à proximité et au Sud de la Porte Sud D'Aitkor Thom pour permettre la vue de l'ensemble de cette porte quand on arrive sur la route.

Arrivé à 15 heures de M^r Goloubew

Samedi 2

B. Saey

Allé avec M^r Goloubew et ses amis voir le dessinateur à Bantay Srai, corriger ses relevés déjà effectués et indiquer ceux restant à prendre. Le photographe qui m'accompagne achète de prendre les photos nécessaires pour repérer la situation des pierres, notamment dans le Couloir et la salle précédant le Sanctuaire Central.

Srah Sr

En passant au Srah Srai, les Coulis des T.P. m'interpellent de nouveau pour me faire part de leur découverte dans une chambre d'emprunt toujours au nord de la route qui longe le bord Nord du Srah. et non loin des trouvailles précédentes. Ce sont trois cercles en métal (?) avec rebord très verdigrisé d'un diamètre = 0.47

Lundi 4

chantier
Goloubew

Ouvrent 2 chantiers, chacun de 10 Coulis pour les recherches de Goloubew et sur ses crédits spéciaux: tous deux à l'Ouest du Bayon auprès de la route allant à la Porte de Takas pour continuer les amorces de fouilles entreprises là il y a un peu plus d'un an.

Visite

M^m et M^r Duperron visitent le Depot et naturellement tombent en arrêt sur les pierres préparées pour déclassement et vente. Deux des plus intéressantes sont retenues par eux. L'écramage commence! En revanche ils ont acheté une des pierres, déjà déclassées de la Commission 1932 et restée en magasin.

A Aak Yom je fais enlever quelques blocs de laterite formes en conglomérat mélangés de terre qui obstruaient la base de la porte ~~du~~ Nord du Sanctuaire central sur une hauteur moyenne de 0.60.

Le dégagement des deuxième gradins à l'Ouest des perron central Sud est arrivé jusqu'à l'angle 5:0 mais la maçonnerie dans toute cette partie est assez fortement désagrégée et le relief des moulures ne sera pas favorisé. Les motifs en saillie sont également peu lisibles.

En regardant les moulures, briques constituant le 1^{er} gradin (suivant numérotation Trouvé, car pour moi ce serait le 3^{me}) ou gradin supérieur j'ai l'impression qu'il n'est pas de la même époque que la base et le subassement proprement dit du Sanctuaire Central. Ce dernier serait peut être postérieur aux 3 gradins de la pyramide qui aurait pu ~~autre~~ recevoir primitivement un autre sanctuaire que celui actuel.

Mardi 5 Golsou alite ne pouvant aller surveiller ses chantiers je vais le remplacer: l'un d'eux continue à mettre au jour les gradins en laterite au sud de la route de la Porte de Takas et à l'Est de l'ancien de chaussée N-S se dirigeant vers le Baphuson.

L'autre dans l'axe du sentier se dirigeant vers le 486 dénote le pont en laterite traversant la susdite Route dans sa partie au Nord de la route.

Il serait intéressant de voir si ce pont correspond à un cours d'eau ou à une dépression canalisée.

A Oukor Vot je constate que les bouzes de la Pagode Sud ont outrepassé la permission donnée par moi l'an dernier, de couper seulement la petite brousse, sur une étendue limitée. Ils

Aak Y

Chantiers
G

A.V.

AV

N.P.

ont abattu d'assez gros arbres et sur une vaste superficie et comme ils semblent continuer je les attrape avec véhémence en leur interdisant tout enlèvement d'arbres nouveaux.

Le gendarme ~~me paraît inquiet~~ m'a même constaté un bris de têtes recuit dans Nāk Pān; je me trouve en présence de mutilations sans objet défini qui ne peuvent s'expliquer que par la bêtise ou la malveillance des auteurs. Au fronton Sud de l'édicule Nord la tête de l'orant du centre sous les pieds d'axala a été cassée avec une pierre qui gît à côté; un morceau de la tête se retrouve également.

Au fronton Ouest de l'édicule Est une tête d'orant du côté Sud et une tête d'apsara volant dans l'angle nord ont été cassées dans les mêmes conditions que précédemment. Le gendarme après enquête ^{de suspicion} ~~suspecta~~ très fortement des annamites venus s'installer à Nāk Pān pour déjeuner le vendredi précédent.

En revenant par le Srah Srai les Bouddhis des TP occupés au remblai de la route 66 nous font signe; ils viennent de trouver dans la chambre d'emprunt voisine de celles où furent trouvées des statues et des rouelles en métal un assez beau Buddha complet, la tête est détachée.

Il est assis en dhyanamudra et la paume de sa main ouverte laisse voir un objet rond très saillant; il porte la tunique monacale.

(Hauteur = 0.55) Je l'inscris sous le n° 2938

Ce Buddha repose sur un piedestal avec cuve à ablution ~~de~~ et bec décoré du yoni de 0.40 de côté et de 0.25 de hauteur. Ce piedestal

Srah Srai

CA 2938

CA 2939

présente non axé sur la symétrie un trou rond dont
Je ne me souviens pas avoir encore vu l'équivalent N°2939

CA 2940

Fait rentrer au Depot des fragments de bras et mains
trouvés à Pre Rup dans l'enceinte I à l'ouest du
person Sud de la pyramide par M. Couve (je ne sais si
deja consignés dans ce J. de P.) Mis ces debris sous le N°2940

Mercredi 6

Fait monter la grue en service sur le chantier de
Aak Yum pour en faire transporter les différentes
pièces par tampan jusqu'à la plage d'angle S.O du
Baray où le Camion de Cravan Tublis viendra
à ma demande les prendre pour les transporter à
Bantay Srei dont le chantier va servir incessam-
ment. Avant d'arrêter le chantier de Aak
Yum j'ai fait mettre une échelle dans la cavité
du sanctuaire central afin de descendre dans le puits
chose qui peut se faire à cette heure sans la moindre
incommodité, l'air n'étant plus vicié dans la salle du
bas d'ailleurs aux $\frac{3}{4}$ comblé. Le profil de la
voûte en briques est très net mais je me demande
comment tenait la maçonnerie qui recouvrait cette
voûte et que ceux qui ont ouvert le puits ont perforé.
Le poids sur une pareille hauteur devrait être assez
fort.

Golon toujours malade et au lit je le remplace sur
les chantiers. Depuis hier le jeune Con Van Trung, en mission
à Siemreap, m'accompagne dans mes tournées de
chantiers au cours desquelles je lui ai fait visiter
Aikor Vat et Bayon.

Jendredi 7

Allé avec le Camion des C.P. transporter partie
de la grue (trop lourde pour faire l'objet d'un seul
transport) du Baray Occidental (chantier Aak Yum)
à Bantay Srei. Je vérifie les relevés pris sur place

B. Srei

par le dessinateur. Cong Van Trung m'a accompagné à Bantong Srei: il quittera Siemreap demain matin. Le soir allé à Pre Rup. On commence le dégagement intérieur de l'aile Ouest du Bâtiment en longueur E3 (angle S.O del enceinte I)

Pre Rup

On a entéré un arbre et dégagé l'angle extérieur N-O de l'aile Ouest du Gopura II Sud et naturellement le mur en briques qui veut s'apparaître sous les terres et éboulis présente des décollements inquiétants!

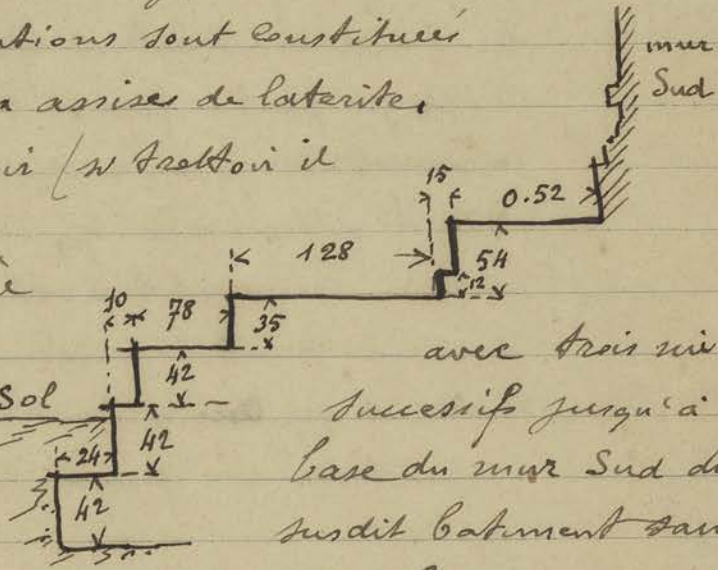
Vendredi 8

Passé voir Gsoun toujours alité avec ^{assez} forte fièvre. Fait faire un sondage le long du trottoir en laterite qui borde la façade Sud du Bâtiment en longueur à l'Ouest des Gopuras I et II sud de Pre Rup

Pre Rup

Les fondations sont constituées par deux assises de laterite. Le trottoir (ou trottoir il y a est lui-même

Niveau du Sol

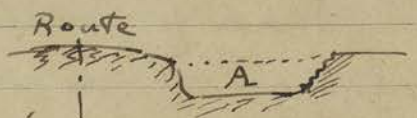


avec trois niveaux

successifs jusqu'à la base du mur Sud du susdit Bâtiment sans

que l'explication de ces 3 niveaux apparais- sent clairement.

Un sondage pratiqué par l'équipe de Gsoun qui dégaze les gradins en laterite à l'Ouest du Bayon et au Sud de la route de la porte de Tabas ^{en A} entre ces gradins et la route ne laisse rien



voir. Ce sondage est pratiqué à une douzaine de mètres à l'Est du retour

Chanter Gsoun

vers le nord des gradins dans l'axe du Bakken-Baphuon. Golou va un peu mieux. Le camion des T.P. a encore transporté du matériel à Bantay Srei.

Samedi 9 Visite le chantier de Aak Yum pour donner instructions au Caporal qui doit interrompre ce chantier pour aller à Pre Rup remplacer le Caporal Svai

On a dégagé 6 marches en grès devant la porte Nord du Sanctuaire Central. En voulant faire passer le dégagement de la base du gradin inférieur Nord (le 3^{me} suivant numérotation de Trouvé) on arrive au niveau de la nappe d'eau du Baray et les fouilles se remplissent. Le mur lui-même en briques de cette base de gradin apparaît en arrachement, très corrodé, sans profil net. C'est un massif à demi désagrégé.

Le dessinateur revient la veille de Bantay Srei remet au net les relevés pris par lui.

Lundi 11 Le Camion des T.P. fait un troisième et dernier transport de matériel à Bantay Srei: cette fois-ci il transporte en même temps Caporal et Coulis qui vont ouvrir ce chantier.

Allé avec Golou qui va mieux et dont c'est la première sortie voir ses deux chantiers, en bordure de la route de Takas. Le premier à l'Est du retour des gradins dans l'axe Bakken-Baphuon. Phumânakas continue à mettre au jour une série de gradins en latérite plus ou moins bien conservés. (Voir J. de F. X p. 23 - 27 31 - 33 - 42 - 47 - 48 - 51 - 54)

Dans l'axe du sentier conduisant au 486 les Coulis ont cherché de dégager le radier en latérite et les évacuations d'eau qui traversent la route de Takas à cet endroit.

On rencontre à cet endroit des prisonniers

A.Y

B. Sr.

Lundi 11

B. Sr.

Chantiers

G

Pradomms

occupés à nettoyer les abords du 486 je leur dis d'élargir et dégager le sentier qui mène de la route à ce monument et qui est justement dans l'axe des évacuations d'eau ci-dessus.

Les prisonniers qui aménageaient les abords de l'ex-sala Commaille, poste d'Etude, actuellement dépôt des poteries ont alignés quelques sculptures descendues du massif de latérite (prah thot) à l'ouest de la pagode de Prah Nok: je les enregistre sous

CA 2941

les n° suivants: 2941 Stèle antéfixe à divarapala assis à la javanaise $h^2 = 0.90$

CA 2942

2942 - Deux fragments de bas-reliefs, dévils ou priscus, avec des ailes sur l'un d'eux: $h^2 = 0.45$

CA 2943

2943 une statue de femme, facture médiocre sans tête, en deux morceaux (2^{me} époque)

CA 2944

$h^2 = 0.72$ - n° 2944 une divinité à 4 bras adossée, très mutilée $h^2 = 0.45$ (sans tenon)

CA 2945

n° 2945 1 fragment de bas-relief personnage à jambes écartées, tenant massue (Coiffure rappelant celle des personnages à massue près du Cheval à 5 tête derrière le person noir de la Terrasse des éléphants) avec un acolyte levant la main - $h^2 = 0.52$ largeur = 0.42

CA 2946

2946 - Ganesha ^{assis} tête mutilée, $h^2 =$

CA 2947

2947 - Stèle divinité vismita adossée faisant le bhramisparsamudra. $h^2 = 0.46$

T de E

En allant voir le travail des prisonniers qui ont dégagé l'intérieur des fosses entre le mur d'enceinte Est du Palais Royal et la terrasse des éléphants je remarque que plusieurs pierres de latérite du massif-maçonnerie qui sert de

mus de soutènement à l'ouest de la dite terrasse présente les trous cylindriques si fréquents dans le grès, mais assez rares dans la latérite.

Le dégagement par les prisonniers du mur en grès d'enceinte du Baphuon au Sud du Palais Royal me montre la porte interrompant ce mur dans l'axe même du Gopura Est de l'enceinte Sud du Palais Royal : or

comme le massif infère de latérite qui sert actuellement de mur d'enceinte extérieur au Palais

Royal n'a aucune ouverture

dans cet axe j'en conclus que les 2 murs A et B doivent être à peu près contemporains et que le gros mur intermédiaire C est bien postérieur

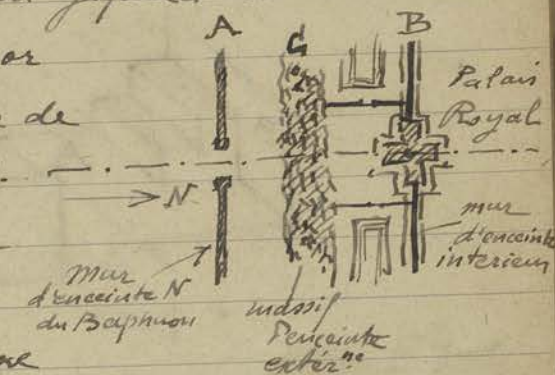
Puis de dire qu'avant de commencer le chantier

D. Dak Yam j'ai rapporté quelques poteries mises sous le n° 2948 ces débris, sans grande valeur intrinsèque mais qui par l'endroit où ils furent trouvés peuvent plus tard avoir une importance pour l'histoire des fouilles proviennent du dégagement d'un pan de mur en briques isolé au Sud-Sud-Ouest du sanctuaire central.

Mis sous le n° global également, 2949 des poteries trouvées à Pré Rup au même endroit de la 2^e enceinte (angl. S-O du mur de la 1^{re} enceinte) que les n° 2904 à 2926.

Mardi 12

Allé à Bantay Srei pour faire installer la grue Derrick par le chauffeur : la place toute indiquée c'est D. ailleurs la seule place libre est entre le sanctuaire central et le gopura 1. Ouest un peu



CA 2948

CA 2949

CA 2904 à 2926

Mardi 12

B. S.

T des

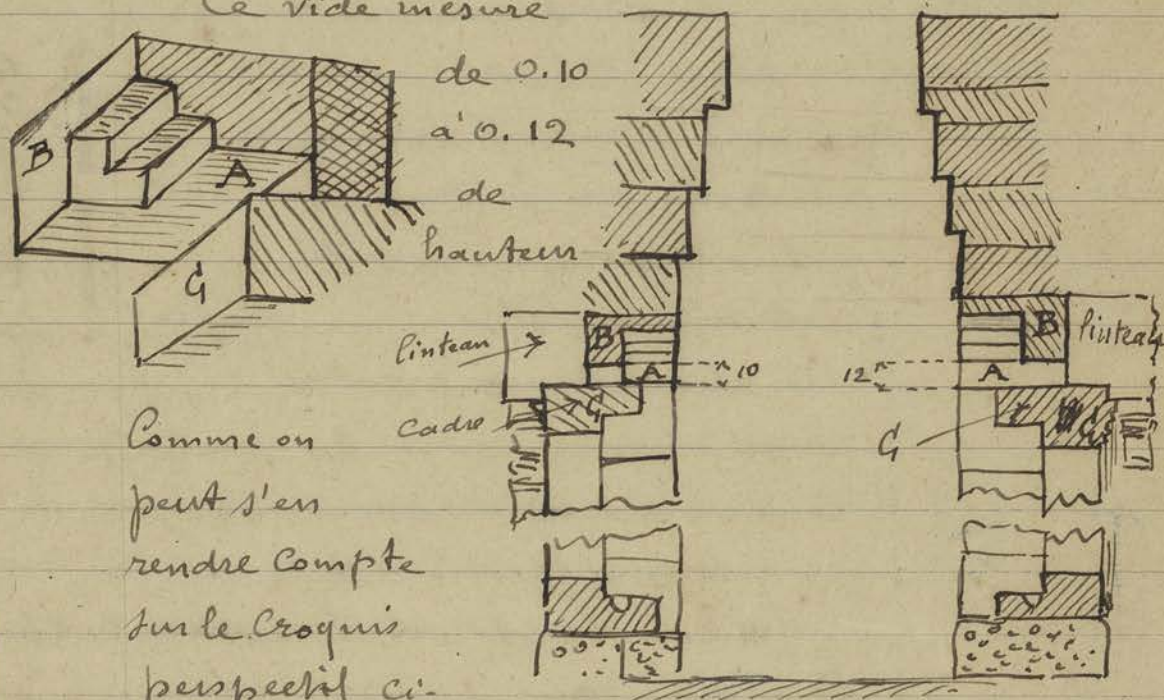
Baphuon - P.R.

X Y

Pre Rup

au sud des deux. En rectifiant les relevés pris par le dessinateur à l'intérieur de la Salle formant avant-corps à l'Est du Sanctuaire Central je note le curieux vide laissé par les Constructeurs sous les pierres retaillées en encorbellement au dessus des portes laterales N et S en A

Ce vide mesure




Comme on peut s'en rendre compte sur le Croquis perspectif ci-

dessus, qui donne non la vue actuelle

mais la vue de ce qui devrait exister la pierre B n'étant pas soutenue en A a glissé, entraînant les pierres au dessus d'elles: il y a donc eu un remplissage de pierre en A disparu actuellement.

Parmentier (Mem. Arch. I - p. 15 au bas) donne à entendre que c'était une fournaise en bois qui primitivement était logée là C'est possible mais vu le peu d'épaisseur correspondant à celle de 2 briques du calibre de celles qu'on retrouve dans cette construction je croirais plutôt à la présence

B. S. S.



de plusieurs assises de briques remplissant le cœur de l'arc de décharge comme on peut en voir dans plusieurs Temples du groupe d'Chitkor, notamment ~~dans~~ au dessus des portes intérieures du Gopura Est du Palais Royal. Le problème qui se pose ici m'intéresse particulièrement car j'aurai à le résoudre quand je reconstruirai cette partie de Bantay Srei: il me faudra bien prendre parti alors.

mercredi 13

À Pre Rup je fais abattre les arbres qui existent à l'intérieur du bâtiment allongé de l'enceinte I ~~à~~ à l'Ouest de la partie Sud (E²? de Lapongquiere le N° est illisible pour mes mauvais yeux) afin de pouvoir dégager complètement et mettre à nu le dallage.

On commence à relever les pierres tombées du bâtiment allongé (mur Est) au Sud de l'enceinte I Ouest: ces pierres se trouvant dans leur emplacement de chute. (219-23)

À Phimānāthas on commence à remonter une partie des pierres écroulées du mur Est de l'avant-corps Sud du Sanctuaire supérieur: quelques marches du perron d'accès à cet avant-corps sont resserrées après enlèvement des racines qui les avaient disjointes.

jeudi 14

À ma demande le gendarme Chef de Poste d'Chitkor met les 30 prisonniers qui travaillaient à Chitkor Thom à la disposition de Golou qui leur ^{fait} ~~leur~~ à enlever la brousse à l'Ouest du Bakheir pour laisser reconnaître les srahis, trapains, fosses, etc qui entourent le centre de la Ville de ce côté.

Chambre
G

Le Caporal qui degage pour Golou les gradins en laterite au Sud de la route de la porte de Takao et à peu près au Nord de la terrasse bouddhique S pour se debarrasser des terres de debrais qui s'accumulent à proximité utilise les Wagons du Decanville pour les transporter dans la brousse un peu plus loin.

Vendredi 15

Allé à Bantay Srei : on commence l'enlèvement blocs par blocs des assises du Sanctuaire Central. En même temps une partie de l'équipe s'occupe à réunir les pierres sculptées appartenant à la façade de l'avant corps et du porche, en particulier fronton, linteau, cadre de la porte d'entrée Est du dit porche. J'ai écrit à Phnom Penh au musée Albert Sarrant pour faire revenir la pierre (69 del Inventaire du Depot) provenant de ce porche et rapportée par Parmentier.

B
S

B

La piste de Pratak - Bantay Srei est en partie refaite et possible, il reste le dernier morceau à terminer.

Visite 1

Fait visiter le Depot au Commandant Jourdan et à sa famille

Samedi 16


Phum

au Phumnanakas on commence à démonter les blocs qués en laterite, constituant le perron d'accès Sud au Sanctuaire central, pour enlever siges ou racines et terres qui ont déplacé ces blocs et les remettre joints.

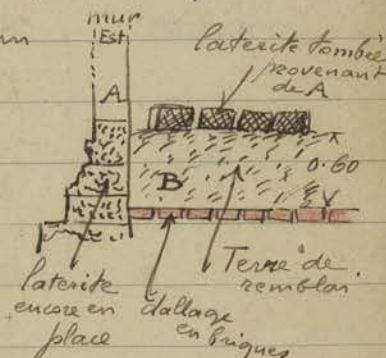
Pr R

at Pre Rup en degageant la base intérieure du mur Est de l'edifice en longueur au Sud de l'enceinte I Ouest ~~pour~~ ce qui met au jour le dallage en briques on trouve dans les

Terres qui recouvraient ce dallage Sous les pierres
 tombées du mur et qui on vient de replacer ^{sept} rouleaux
 de pesari, (je suppose) cylindres un
 peu convexes en grès poli d'une

 longueur moyenne de 0.28
 et 0.07 environ de diamètre.

On trouve également dans la
 terre des tuiles creuses en



terre cuite blanche avec about décoré du type
 de celles qui furent déjà trouvées en assez grande
 abondance dans les dégagements à la base Est de
 la pyramide de Pre Rup. Ces édifices en longueur
 étaient donc couverts en charpente et tuiles et,
 d'après le modèle de ces dernières, avec un certain
 souci d'élégance et d'art.

Un fait ressort de la coupe de zone B ci-dessus
 intercalée entre le dallage et les pierres renversées
 du mur A, de hauteur d'environ 0.60 c'est
 que le mur fut renversé, accidentellement ou
 volontairement, assez longtemps après la
 construction de l'édifice puisqu'un remblai
 s'était produit déjà à ce moment.

Dimanche 17 Allé avec Golou au Depot reviser les pièces propo-
 sées pour le déclassement par Trouse. A sont
 retirés par moi, avec approbation Golou, pour les
 raisons ci-dessous :

N° 2806 - Tête bodhisattva à cause du nimbe ou
 dalle sur laquelle la tête est adossée ; les ~~diverses~~
 adossés à une stèle étant assez rares dans l'art
 classique

N° 333... masque provenant de Nāk Pān, ~~soit~~
 appartenant à une série de sculptures trouvées là et d'un type

CA 2806

CA 333

assez particulières, je n'en ai vu nulle part ailleurs d'analogues.

CA 2388

N° 2388 - parce que sur le Journal de Feuille relatant la découverte de cette pièce (prosaïque inédit He Phka) cette tête est portée comme présumée appartenir à un Visnu sur Garuda en trois morceaux, motif assez intéressant pour le Cousses Complet.

CA 2810

N° 2810 - ici la faute m'incombe car cette petite tête de Yaksha qui eut fait le bonheur d'un touriste faisait partie d'un ensemble de sculptures minuscules trouvées en Juillet 1925 dans la bibliothèque Sud du Temple à l'Est du Khlân Nord, n'avait pas été portée à l'Inventaire et trouvée dans son rangement des pièces la trouvant sans N° lui avait donnée une origine inconnue. L'ensemble de ces petites sculptures réunies par moi ~~sur~~ sur un rayon où je les connaissais très bien a été dispersé par Teonté qui a admirablement classé par têtes, - animaux - ornements - Buddhas etc, les sculptures que je groupais sans préoccupation d'esthétique uniquement par temples ou emplacement de trouvaille. Au point de vue rangement et coup-d'oeil c'est merveilleux, splendide pour les jeunes touristes (et charmantes) à qui on fait visiter le dépôt: mais maintenant au diable si je pouvais retrouver les fragments dispersés les uns des autres! Il y avait de petites statuettes, des arcatures décoratives, des petits animaux parmi ces

1.
 Cousses
 complet

debris trouvés dans la bibliothèque Sud du sanctuaire en question. Tout ça a dû prendre rang sur des étagères différentes. Il est vrai que la faute initiale en est à moi, mais je les avais réunies en un endroit connu, et sans les porter à l'inventaire ne pensant pas qu'un jour on pourrait éparpiller ces pièces.

Ces 4 sculptures enlevées des puines à déclasser sont remplacées par 4 autres, de concert avec Goloubent, ce sont les N^{os} 2697 - 4074 - 1960 et 499. Bui entend Golou retient à son tour un certain nombre de belles pièces pour ses amis...
L'écoulement continu, je frémis en songeant ce qui va rester pour mettre en vente!

Lundi 18 Allé avec Golou voir les prisonniers abattant la brousse à l'Est Ouest du Baikheï: ils ont déjà permis de constater un certain nombre de Strapôin dans l'angle N-O de la petite digue d'enceinte qui pourtourne la colline. Une autre pièce d'eau, sans doute fosse extérieure apparaît en dehors de la digue en question faisant pendant à la grande dépression symétrique au Sud par rapport à l'axe Est-Ouest du Baikheï (visible sur les clichés d'arcion)

L'enceinte du temple central de Yagodhasarpura se précise donc et prend de plus en plus d'importance. Un des miliciens surveillant les prisonniers a trouvé en pleine brousse une première marche en accolade en grès assez bien ornée avec surépaisseurs sur le dessus; cette marche à demi-enterrée se trouvait au Nord-Ouest de la colline un peu en dehors de la digue d'enceinte.



CA 2697, 4074
1960 499

Chantou

Chantiers
G

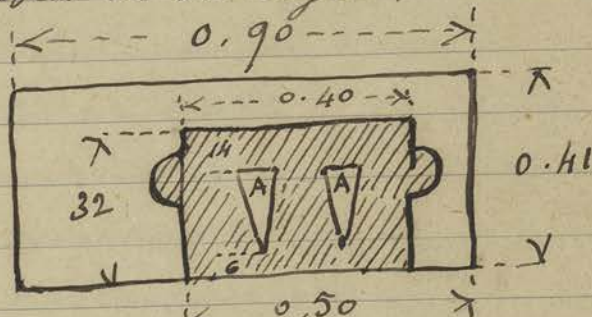
Egalement en dehors de la digue d'enceinte au nord de la partie Ouest, entre cette digue et la pièce d'eau mentionnée ci-dessus on trouve sur le sentier indigène et très près de la digue quelques blocs de latérite émergeant sur le sol.

Mardi 19. - A Bantay Srei toutes les pierres qui étaient encore en place du Sanctuaire Central viennent d'être entesées, après avoir marqué à la peinture les blocs de latérite qui doublaient intérieurement le mur extérieur en grès afin de pouvoir les replacer comme avant.

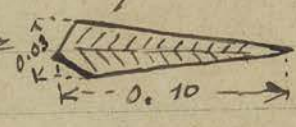
Les assises du socle en grès supportant le Sanctuaire ne reposaient que sur une seule assise en latérite, fondée seulement sur un blocage de pierre et de sable presque pur: quelques unes de ces assises en latérite de fondation sont percées de cavités, rondes, rectangulaires ou triangulaires dans lesquelles ont été trouvées des feuilles d'or, prah patinae, débris or ou argent et une améthyste (?)

B. Srei

L'une de ces pierres de fondation en latérite de 0.35 d'épaisseur



présentait sur la face supérieure les cavités ci-dessus: en hachures un repouillement d'environ 0.06 de profondeur montrait deux cavités triangulaires A dans lesquelles furent trouvées deux feuilles d'or striées en arête de poisson



Cette pierre était située m'a-t-on dit sous le cadre de la porte mensulithe Ouest: ~~l'appareil~~ ^{la cavité} (en hachures) était comblée avec de la brique.

2 autres feuilles d'or de même forme furent trouvées sous la porte Nord ~~ainsi que des~~ ^{ainsi que des} débris minuscules d'or et d'argent et un prah patina en argent du type ordinaire estampé d'un buddha assis en dhyana mudra sur trône de lotus, très grossier, de forme triangulaire mesurant 0,088 sur 0,046 de largeur.

Enfin dans l'angle Nord-Est une des assises en latérite avait dans la cavité une feuille d'or carrée d'environ 0,0004 d'épaisseur et de 0,07 de côté estampée ou gravée en repoussé d'une fleur de lotus épanouie à huit pétales.



Enfin sous le piedestal qui s'élevait au centre de la Cella on a découvert un prah patina ^{en or}, buddha revêtu de la sanghati et faisant la dharmispar-samudra sur un trône de 0,053 de hauteur

sur 0,027 de largeur à la base. Tous ces débris sont recueillis dans une enveloppe et inscrits à l'Inventaire sous le n° 431 (Juvant. bronzes). Le sable sorti des feuilles est repêté provisoirement dans l'enceinte III entre les gopuras II et III Ouest. On commence à damer le sol de niveau, c'est-à-dire au niveau des fondations des deux sanctuaires latéraux pour couler le béton.

Mercredi 20

Forest

Les Coulis du Forestier après avoir dégagé la brouse de chaque côté de la route à l'Est du Bayon jusqu'à la Porte des morts commencent le même

travail de chaque côté de la route à l'ouest du Bayon.

On Phinānatas on vient de remettre en place les pierres déposées du perron Sud du Sanctuaire Supérieur après enlèvement des racines et des terres; des blocs de latérite désagrégés trouvés dans la maçonnerie intérieure ont été remplacés par des nouveaux.

On commence actuellement la dépose des pierres du revêtement de l'angle Sud-Ouest du Subassement supérieur.

Les terres et débris retirés de l'angle Sud-Est et du perron Sud, après nettoyage forment un ~~cote~~ ^{Volume} d'au moins 1 mètre cube.

On Pre Rup on a remplacé les 3 premières assises de latérite du mur Est du bâtiment allongé ~~à l'ouest~~ ^{au Sud} de la Cour intérieure ~~Sud~~ ^{Ouest} n°1; puis sur ces assises on a remplacé la fenêtre allongée en grès à balustres dont l'emplacement exact était indiqué par une encoche dans la latérite et ~~une~~ ^{une} ~~traverse~~ ^{traverse} correspondante dans la traverse inférieure du Cadre. Cette fenêtre occupait le milieu du mur; une autre fenêtre, placée plus bas, existe en place à l'extrémité Nord, et celle symétrique de cette dernière renversée actuellement pourra être relevée.

Jeu di 21 Allé avec l'Ingénieur M^r Maus et Golubev visiter les chantiers du Baklien; les prisonniers ayant dégagé la partie Ouest et la montée Ouest M^r Maus peut se rendre compte des fosses, digues et pièces d'eau qui garnissent cette partie de

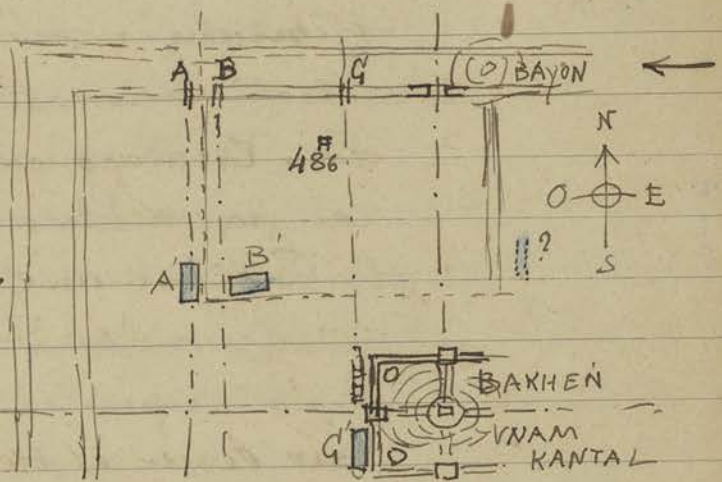
Phim

Pre R

Ch. G

la ville, dite par Gombaw. Ville religieuse, par opposition à la partie de la ville en dehors de la digue d'enceinte pourtournant la base de la colline dite ville civile. La thèse actuelle est la suivante:

Trois canaux dirigés du Nord au Sud A, B et C dont on retrouve les passages en laterite traversant la route allant de



Bayon à la Porte de Takao.

A'B'C = pièces d'eau correspondant à ABC

alimentaient l'eau provenant du Baray oriental (par la brèche de la digue Ouest dans l'axe de la porte des morts). La canalisation A se trouve (indiquée par moi à Golon au bout de la chaussée ~~chaussée~~ traversant le fossé Ouest d'Ankor Thom et aboutissant à la Porte de Takao.

~~Cette~~ La canalisation B est tout près de la dite Porte, mais dans l'intérieur de l'enceinte d'Ankor Thom et la canalisation C près du 486 est celle en cours de dégagement actuel.

Residence

à 15.30 présentation des fonctionnaires au Nouveau Resident M^r Truc qui remplace M^r Lalaurette.

Vendredi 22. Allé à Bantay Srei; on commence à couler le béton des fondations sous le sanctuaire central: 0^m 25 d'épaisseur. Les oulils sortent et préparent les blocs de laterite des parties effondrées du grand bâtiment en longueur dans l'axe N-S de la 3^{me} enceinte Est: ces blocs plus ou moins retaillés constitueront l'infrastructure maçon.

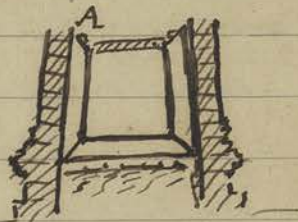
Sac
B

née à l'intérieur du soubassement et remplaçant les débris pierreux et sables qui constitueraient autrefois l'infrastructure à cet endroit.

Le dissinatum achève sur place relevés, plans et élévations des différents étages du sanctuaire central, avec indications des pierres absentes.

À Pre Rup on achève de placer les deux rangées de blocs de latérite de la partie centrale du mur Est du Bâtim^t en longueur au Sud de l'enceinte I Ouest. Mais le mur a, faute d'avoir repris les premiers assises présentant un affaissement, une légère inclinaison vers l'intérieur qui sera contrecbutée à la fin de cette reprise par deux contreforts en béton armé. On commence également à réplacer la fenêtre à balustres rond de la partie extrême Sud du dit mur.

On redresse le montant Est du Cadre de la porte intérieure Sud de cet bâtiment (A ci-



Contre) mais l'inclinaison du mur contigu obligera à être sillonnées par un linteau en ciment la partie supérieure du Cadre qui manque.

Samedi 23 À la demande de Soloubert on met une nouvelle équipe de 10 hommes au pied du Bâtim^t pour sonder entre les 2 lions qui marquent un départ d'escalier (absent?) à l'Ouest. Le dégagement et nettoyage fait par les prisonniers à la base de la Colline et poursuivi jusqu'en haut dans l'axe Ouest met à nu toute cette partie.

on peut ainsi constater que dans le bas aucun vestige apparent d'escaliers en latérite ne subsiste, à peine quelques rares blocs qui émergent de ci-de-là, mais à partir de la moitié inférieure jusqu'au sommet les pierres de latérite apparaissent plus nombreuses, sans pour cela que des marches taillées précisent un escalier.

G
 Les prisonniers travaillant sur le sommet ont nettoyé tous les vestiges de constructions qui entourent la pyramide du temple: Golubew leur demande d'enlever la brousse de chaque côté de l'allée Est continuant l'escalier de ce côté et interrompue à mi-chemin si fâcheusement par le hangar-abri des Civapada en Budhapada: de chaque côté de ces avenues en effet on distingue taillées dans le roc des terrasses avec pierres encadrées formant sans doute support de charpentes disparues. Je mets en garde Golubew contre trop de précision dans les interprétations de vestiges du côté Est par suite des travaux de constructions faits à cet endroit autrefois par des bouzes annamites (que j'ai encore connus en 1916) qui résidaient là.

Golubew me demande de noter des briques trouées à l'Est du petit portique avec piliers en grès sur assises latéritiques qui s'érige au Nord du hangar-abri sus-mentionné!

Pras
 Ou Srah Srai, ou plutôt au Nord du Srah Srai et de la route qui longe cette pièce d'eau⁽¹⁾ on a encore trouvé en faisant le remblai de la route divers objets: je

(1) exactement à 5 mètres du bord Nord de la Route et à une trentaine de mètres à l'Ouest du Centre du Srah.

laisse sur place ~~dit~~ des tessons plus ou moins informes et sans valeur, ainsi qu'un morceau de Colonne ronde à bague sans décor en grès:

CA 2950

mais je ramène au dépôt sous le n° 2950 un petit couvercle conique, en poterie émail verdâtre

CA 2951

(h² = 0.07)

2951 - un fond de vase à couverture blanchâtre de

CA 2952

0.08 de diamètre intérieur, - 2952 une poterie brune argonolite du modèle courant ci-contre, dite Ka-am



K 0.16 X
fig. 83

CA 2953

2953. Une poterie à col, vernissée, décor en stries à la base du col, émail craquelé gris ~~bleu~~ vert très

Srah Sr.

CA 2954

n° 2953

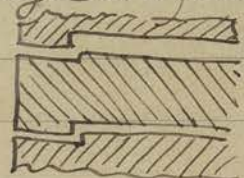


K 0.15 X

clair et enfui ~~bleu~~ sous le n° 2954 un vase zoomorphe en forme d'éléphant, couverture brun assez foncée semblable à celui de la pl. X (p. 128) des Recherches sur les Cambodgiens déjà cités. h² = 0.150 larg² = 0.150 longueur = 0.170 Les oreilles sont cassées ainsi que toute la partie supérieure, cage et attelles.

Phim

Remarqué au Phimnankas que les pierres en grès du revêtement du soubassement du sanctuaire central (quel' on depose dans l'angle SO) sont à revêts et à emboitements comme à l'époque Bakheis.

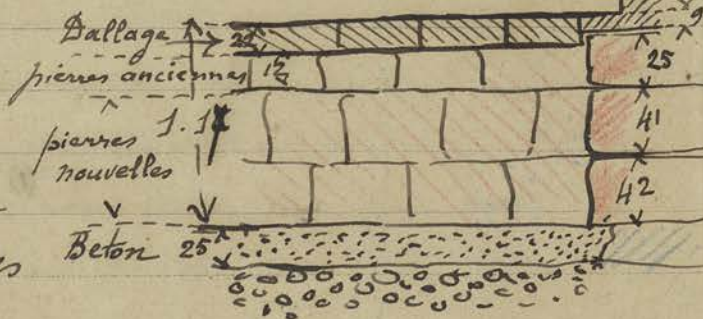


lundi 25

allé à Poutang Srei

Sur l'aire de béton préparée on place la première assise de laterite:

les 2 premières assises étant reconstituées avec des pierres nouvelles



B. Sreth

(voir bas de la p. 245) et la dernière, immédiatement sous les premières assises en grès des murs du sanctuaire, sera faite des pierres existant antérieurement à cet endroit et qui ont été marquées d'un signe pour reprendre leur même emplacement.

À la demande de Golouben qui se rappelle avoir été averti par le Capitaine Marec (l'inventeur de ce monument, n'en déplaise à Malraux) que des vestiges très importants existaient dans les environs je fais rechercher par des Coulis: ~~ceux~~ le Couli envoyé ne peut me signaler que des éboulis de briques à environ 8 à 10 Kilomètres au Nord de Bantay Srei, sans grande importance d'après son rapport. Le Capitaine Marec a affirmé à Golouben que les vestiges de temple dont il a entendu parler étaient aussi importants que ceux de Bantay Srei mais que les Coulis se ^{indigènes} refusaient à donner le moindre renseignement à leur sujet pour raisons religieuses. (J'y ai, d'ailleurs un précédent avec Ouk Yom d'après ce que m'a dit Trouve!)

Pour mémoire: Le soir Dîner offert par messieurs à tout le poste pour l'Inauguration du Grand Hotel de Siemreap qui vient d'ouvrir. Le bungalow est désormais fermé.

Mardi 26. Le dégagement par les prisonniers au sud de l'allée d'accès à l'Est de la pyramide supérieure du Bakheï ne donne aucun résultat satisfaisant et Golouben lui-même retire son hypothèse de la Ville des Brahmanes qu'il avait entrevue là (p. 247).
De vagues terrasses taillées dans le roc et des murets de soutènement en pierres de récimpté, autre probable (pour ces derniers) des bouzes annamites

B. G. G.

rechercher

Grand Hotel

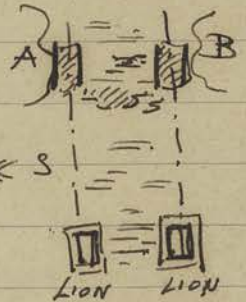
Ch. G.

ne permettait pas d'interprétation précise...
Et si Golouben lui-même renâcle... c'est réelle-
ment qu'il n'y a rien à en tirer.

Du côté Ouest les travaux de fouilles et
sondages à la base près du lion sur son socle
précisent des marches en latérite, non
continues et assez désagrégées; des parties
du roc de la colline apparaissent aussi à un
et il se pourrait que l'escalier en latérite ait
eu des solutions de continuité aux endroits où
le roc a pu être utilisé en degrés.

On $\frac{1}{3}$ environ de la hauteur de chaque côté
apparaissent deux plans inclinés en latérite
de 2 à 3 mètres de longueur et à peu près
dans l'axe des lions de la base
peut être restant d'écchiffres mais
alors pourquoi seulement N ← S
visibles à cet endroit?

D'ailleurs d'énormes escavations
(dues aux carrières établies là pour extraire la
pierre) bordent de chaque côté ces vestiges en
A et B



CA 2955

Balkh

Parti rentrer au Depot sous le n° 2955 la
Statue de femme sans tête trouvée l'année
dernière près de l'escalier Ouest du Balkh
(voir description J. de F. IX - p. 297 au bas)

CA 2956

Pre R

et sous le n° 2956 sept rouleaux de pesami
trouvés le 16 Courant (J. de F. X - p. 239) dans
l'édicule en longueur de Pre Rusp de 1^{re} enceinte
Ouest dont on est en train de remonter le mur Est.

CA 2957

Enfin je classe sous le n° 2957 un petit
bloc en grès conique formant socle




Charbon
G

mais dont le motif gravé en creux chiffre, lettre ou dessin se distingue assez mal. Ce Carbet fut trouvé dans les débris en cours des gravins en laterite à l'Est du passage dans l'axe Bakheir-Bapheuse et au bord Sud de la route allant à la Porte de Takao

Mercure 27 x En passant au Srah Srah les Coulis des TP m'interpellent à nouveau pour me signaler, toujours découvertes par eux dans les Chambres d'emprunts au bord nord de la route, environ à mi-chemin entre le Centre du Srah et l'angle N.O, deux nouvelles poteries et quelques

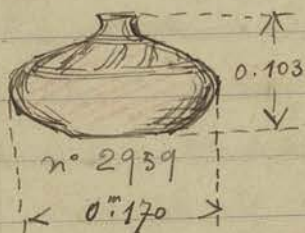
CA 2958

tessons. L'une n° 2958 de forme en olive, converte brune foncée décor en  près du col présente cette particularité que le bord du col (bleu ci-contre) arase par une cassure très nette montre sur une épaisseur de 0.015 un émail vert très

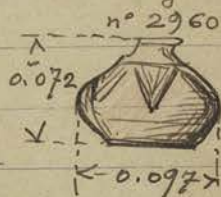


CA 2959

clair craquelé. L'autre n° 2959, cassée en 3 morceaux, du type ci-dessous est à converte foncée et à décor en stries rayonnantes du col:



Enfin une troisième poterie à converte brune foncée également décor en triangles autour du col.



CA 2960

(cassée) mise sous le n° 2960

Rapprochant le fait de ces trouvailles de poteries si fréquentes au Nord du Srah Srah des centaines de poteries trouvées un peu plus à l'Est à Pre Rup (p. 219 et 221) j'en arrive à me demander si dans ces parages une construction ancienne (peut-être en matériaux légers, mais assez importants) n'aurait pas existé, agglomération dont le prasat Ou moi très voisin aurait fait partie. Tant

Srah Srah

de débris, vestiges, poteries n'ont pu se trouver rassemblés là fortuitement X

Ayant à la demande de Golou fait établir une
perceé A B ~~entre les~~ partant vers le
Nord du pont en l'attente

decouvert près du sentier

Conduisant au 486 et traversant

la route du Bayon à la porte
de Takao, la partie ainsi
demandée ne présente rien de

particulier dénotant un cours d'eau, canal, etc

Elle aboutit au Nord à la digue qui longe le

Baphuon au Sud sans aucune coupure à cet

endroit. Les eaux qui se déversaient vers le Sud

par le pont provenaient elles d'une dépression

Srah ou Atapân, dont l'étang de Ben Tru

serait le vestige ou, comme le dit Golouberet,

de l'ancien fossé de Yasodharapura qui aurait

été compris entre la route Ouest du Bayon

actuelle et la digue E O au Sud du Baphuon?

Note en allant voir le travail des prisonniers au

Bakheï que sur la pente N-O de la colline

un peu au dessous du sentier d'accès Nord au

temple on retrouve un assez grand nombre de

pierres taillées et moulurées en grès provenant

d'un des édifices qui se dressent sur les gradins

de la pyramide supérieure.

Jendi 28

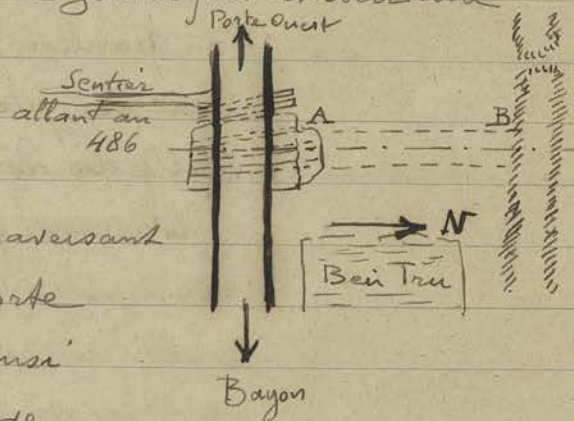
allé à Bantay Srei avec la Générale Bidon, ses

filles, Golou, m^{re} Naudin etc. On met en place

la dernière assise de fondation à l'intérieur

du soubassement (voir bas de la p. 248)

à Pre Rup on achève d'enlever les arbres de



Charbon

Bakheï

B. Grey

l'angle SO de la 2^{me} enceinte ce qui dégage la rue du monument Central de ce côté.

Les dernière assise supérieure du mur qui on relève à l'Est du pavillon allongé au Sud de l'enceinte Ouest ne présente pas ses pierres alignées dans l'ordre de chute comme celle des assises du dessous: il en résulte un certain flottement qui ne permettra peut-être pas l'achèvement complet du dit mur.

Vendredi 29 M^{lle} Naudin visite le dépôt et retient parmi les pierres à vendre, pour être envoyées à Saigon au Musée où se fera cette vente, un certain nombre de pièces.

Elle retient également d'autres pièces (non proposées au déclassement) pour figurer au susdit

CA 1674, 2744, 1954 Musée, ce sont les n^{os} 1674 - 2744 - 1954 -

Des sondages faits par l'équipe qui travaille au Sud de la route de la Porte de Takas, sous l'embranchement 1^{er} m de profondeur, de l'autre côté de la route soit au Nord à environ 3 ou 4 mètres de celle-ci ne donne aucun résultat. Aucun vestige ou bloc de pierre n'apparaît.

Golubent ayant fait insister sur le sondage fait dans l'axe Ouest du Bakhien sur la petite éminence qui interrompt la digue de terre de poutours, on ne trouve que des assises au nombre de 3 en latérite dans l'angle Sud-Ouest et des blocs enroulés en place semble-t-il plus au Nord... Un arbre géant que Golubent fait abattre, (voir IX p. 297)

Le Caporal qui travaille à cet endroit nous emmène voir un emplacement sis à une quarantaine de mètres au Nord-Est de l'angle N-E de la Terrasse-couronne autour du Temple d'An

P. R.

Visite

G

di

A

AV

Kor Vat. On ne trouve là qu'un bloc de grès en deux morceaux, soigneusement taillé et une assise de laterite au ras du sol.

Samedi 30

On trouve immédiatement sur le dallage en briques à plat de l'intérieur du Bâtem⁺ en longueur au Sud de l'enceinte I Ouest de Pré Rup sous la couche de terre qui recouvrait ce dallage (voir p. 239 en haut) des débris métalliques en alliage à base de cuivre parmi lesquels j'enregistre sous le n° 2961 un col de bassin ou marmite de 0.19 de diamètre extérieur. Ces débris sont trouvés à la base du mur Ouest non loin du porche Nord; on trouve également dans les déblais des morceaux de tuiles en terre cuite. L'assise supérieure en laterite du mur Est qui vient d'être reconstruite ne peut être placée; les blocs de cette assise avec cavité pour recevoir la poutre tablière de la charpente n'ont pas été retrouvés en place de chute et plusieurs sont cassés ou détagrés.

CA 2961

Pré Rup

Les sondages et fouilles que fait exécuter Goloubew à l'Est et à l'Ouest de l'ancien Bakhien-Baphnon sur le bord Sud de la route de Takas montrent en sous sol des continuations des gradins en laterite. Trouvé dans la fouille à l'Est plusieurs tessons, poteries etc et une tuile d'about décorée d'une *tevoda* en Tep pranam mise sous le n° 2962.

CA 2962

Dimensions de cette tuile (taille un peu plus grande que celle habituelle) largeur 0^m 16 hauteur 0.20

Toujours au bord Nord de la route du Srah Sran et dans les chambres d'emprunts du remblai de cette route les coulis contourner des TP

Ch.

G

Srah Sran

sont trouvés encore deux petites poteries, terre brune,
decor en stries rayures et pointille

CA 2963

l'une n° 2963 col ébréché et
fente sur la panse qui la fait

Comparer par M^{lle} Naudin à une fibule



2963



2964

Sr.
Sr.
CA 2964

l'autre n° 2964 à col ébréché couverte jaune ocre fonce
en partie disparue; enfin toujours au même endroit un
petit couvercle, couverte très détériorée ocre brun à
decor en stries avec bouton de 0.085 de diamètre

CA 2965

mis sous le n° 2965. L'impression d'anciennes demeures
groupées autrefois au Nord du Srah Seai se précise
chaque jour davantage.

Dimanche 31

Reçu avis du Resident de Siemreap de la Assemblée
par lui de 2 têtes Khmeres au cours de sa tournée
de Samrong. Ces 2 têtes m'écrivent-il (Lettre 915)
proviennent d'un petit temple sis à environ 500 m
au Nord Ouest del'entrée Nord du Srah Seai ^{Tocoup}.

CA 2966

La plus grande enregistrée sous le n° 2966
assez ruste et grossière, d'assez basse époque semble-t-il
mesure 0.47 de hauteur.

CA 2967

La plus petite enregistrée sous le n° 2967 est de
facture plus ancienne: elle mesure 0.22 de hauteur.
(voir photo 3105)

Prasat Prohm →

Kcl Lt 721

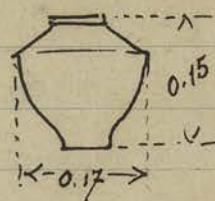
MH 580

Année 1934

Lundi 1. Allé avec M^r Macdonald, architecte hollandais de la KPM (Batavia) rencontré par moi dans ma mission à Java visiter Prah Kō - Lelei - Batou. J'en profite pour payer son mois au Couli chargé d'entretenir Prah Kō.

Prah Kō

Un Couli vient me rendre une poterie à couverte brune foncee d'une forme un peu spéciale qu'il finit par laisser pour une piastre. Je l'inscris sous le n° 2968 (col un peu ébrêché.)



Arhat
CA 2968

Mardi 2. Allé à Ankor Vat avec le gentleman Chef de Poste. Constate la mutilation signalée par lui d'un des Buddhas de Prah Pân : me reportant à l'Inventaire des Buddhas d'Ankor Vat pris par moi c'est le Buddha n° 2126 (Travée n° 10) dont la tête a été cassée nettement dans la nuit du 28 au 29 décembre d'après le rapport du gardien. Les soupçons ~~portent~~ ^{portent} sur un aviateur parti inopinément le 29 au matin : mais le vol a dû s'accomplir pendant la nuit. Mon attention est attirée sur un Buddha 2112 à cause de la position de son bras droit anormale dans l'art Khmer. La main est ramené contre la joue ; tandis que la main gauche est placé sur la poitrine. G. Lombert me dit que c'est une position de la Kwannon japonaise.

Vol à
CA 2126
A
CA 2112

Mercredi 3. Au Phimānākas on commence à remettre en place consolidés et avec Crampons en fer scellés aux endroits nécessaires les fragments de murs latéraux du porche Sud du sanctuaire supérieur dont plusieurs morceaux s'étaient écroulés.

Phim

P. 257 Pt

En accompagnant m^r Macdonald (l'architecte hollandais de la R.P.M.) au Prah Pithon je constate avec peine que le Prah nord, une des séductions de ce petit ensemble, a perdu tout son cachet envahi qu'il est actuellement par les herbes et le lue bink.

Ch.
G

On cherche Ouest de la colline du Bakheï la mise à nu des restes de latérite de l'ancien escalier d'accès au sommet montre dans la moitié supérieure un endroit où apparaissent nettement de chaque côté les deux rampants d'éciffre en latérite. Je rappelle que déjà ces deux rampants (semblables à ceux très visible de l'escalier Nord) ont été signalés plus bas (p. 250) Entre ces deux vestiges d'éciffres retrouvés à mi-hauteur, les restes de latérite disparaissent remplacés par le roc de la colline qui affleure à nu.

P. 257

Après midi allé à Bantay Srei : on commence à poser le dallage en grès en raccord avec celui des deux sanctuaires latéraux, l'assise de latérite où se trouvaient les plaques d'or ayant été remise en place (p. 242)

Jeu dit

Le dégagement à l'Ouest du Bakheï des vestiges de latérite supposés la base des murs du Gopura interrompant la digue terre pourtournant la colline précise une indication de bâtiment crucial, terrasse plutôt car les bases mises au jour sont des murs de soutènement.

Ch.
G


Les prisonniers après avoir dégagé tout l'escalier Nord du Bakheï jusqu'au an fosse Sud d'Antor Thom ont dégagé ce qui

Ch
G

devrait être l'escalier Sud, mais cet emplacement n'offre rien de précis et sa base est fâcheusement excavée par les carrières, aujourd'hui abandonnées. Les prisonniers probèrent le dégagement de l'avenue Sud partant du Bakheir et, sur la digue de terre, départ de cette avenue, Golouben a fait déterrer quelques blocs de latérite qui provenaient probablement dit-il, du Gopura de ce côté.

En achevant d'enlever les terres amassées sur le dallage en briques de l'édicule en longueur ~~est~~ au Sud de l'enceinte I Ouest de Pre Rup (dont on a relevé le mur Est) on trouva à l'extrémité Sud de ce bâtiment des débris métalliques assez curieux: ce sont, trois corrodés et rouillés, des roues en fer plat, ou débris de roues car aucune n'est absolument complète.

La mieux conservée se présente comme ci-contre: d'après les centres des rayons retrouvés ces débris proviennent de 5 roues. Quelle explication donner à cette



CA 2969

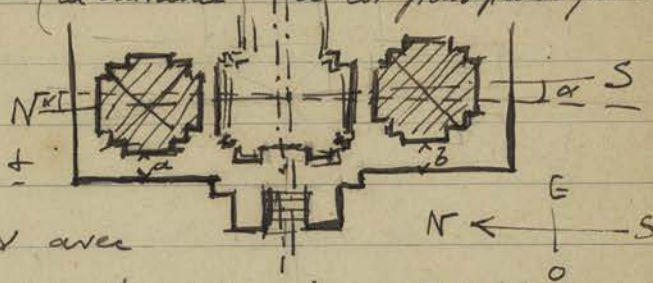
trouaille mise sous le n° 2969? Je n'en vois aucune de satisfaisante. En tout cas la place de ces roues, précise quelle rembrassement du mur fut postérieur à leur existence à cet endroit.

Vendredi 5

À Bantay Srei je préside au placement de la 1^{re} assise en grès du sanctuaire central sur les fondations en béton. Il résulte de l'emplacement actuel des

B Srei

2 sanctuaires latéraux déjà remis en place que l'axe N-S passant par (la distance a est plus petite que b) le centre des prasat Nord et Sud n'est pas orienté exactement mais fait un angle α avec la véritable direction. De plus l'axe EO passant par le milieu du porche Ouest, déjà pose l'an dernier et qui n'a pas été ~~remis~~ remis en place cette année est à 10° du Sud de l'axe EO du petit porche compris dans le socle même du sanctuaire central. Les dalles de pierres du soubassement remises à leur ancienne place après relevé et photos montrent que ce désaxement des 2 porches (celui du soubassement entre les 2 divasapalas et celui propre à la porte Ouest du sanctuaire) ne provient pas de la remise en place des blocs, mais existait déjà avant dépose des pierres (voir photo 2600)



Je fais l'implantation du socle du sanctuaire Central en tenant compte de ces désaxements et surtout du découpage présenté par le dallage du soubassement qui est le témoin irrécusable de l'ancien emplacement du sanctuaire central. Je vérifie d'ailleurs l'axe EO avec l'enfilade des portes des gopuras I et II. Est en prenant une visée par le centre même de ces portes.

Le gendarme, chef de Poste de Siemreap vient m'apporter une pierre restituée par un touriste qui l'avait ramassée à Prakh Khan. Le gardien de ce temple témoin de la chose avait signalé le vol à son chef qui mit en branle l'inspecteur de la milice de

gopur
B.

Vol

Siemasap lequel perquisitionna un Grand Hotel
 (le n° de l'auto pris par le gardien avait permis
 de repérer le délinquant). La dite pierre haute
 de 0.16 est un about de guirlande issant d'une
 queue de naga-makara, motif très quelconque.
 Il n'y a pas lieu à poursuite, la pierre ayant
 été purement et simplement ramassée et le
 peu de valeur sculptural ou archéologique qu'elle
 présente ne pouvant faire l'objet d'une demande
 de classement.

Samedi 6 - Mis à la demande de Goloubew l'équipe de
 Consolidation ~~perquisitionna~~ au Bakheï à
 dégager l'intérieur du sanctuaire central pour
 voir si quelques puits, genre Ouk youm ou Bayon,
 n'existent pas. Ce dégagement commencé en
 Novembre 1922 (J. de F. III p. 225 et seq.)
 était parvenu à 2.60 au dessous du niveau
 du dallage. L'enlèvement de la curse (?) en
 grès qui n'avait pu être fait à cette époque
 donnera-t-elle du nouveau : il est permis de
 l'espérer. (voir plus loin p. 263-8)
 Allé avec le gendarme Chef de Poste voir les
 prisonniers travaillant au nettoyage de
 Ta Prohm. Il ne reste plus que les fosses
 Ouest et Est à nettoyer pour que ce temple
 paraisse à son avantage. La Cour extérieure
 Nord entre le mur d'enceinte et la galerie
 III Nord, bien dégagée permet la circula-
 tion facile. Cela me permet de repérer une
 petite terrasse cruciale qui précède le porche
 extérieur central de cette galerie III Nord
 et dont les nagas renversés mériteraient

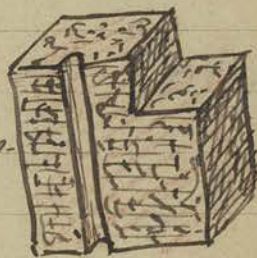
d'être relevés et la terrasse dégagée. Un foli petit
morceau d'architecture se révélerait ainsi.

Un linteau, très dans l'ombre, mériterait d'être
photographié, pour la présence du buddha central non
bûché (intérieur du petit temple en laterite marqué
T sur le plan Lapouquiere à l'extrémité Sud des
Galerie II Est.

Curieux aussi à prendre le $\frac{1}{2}$ fronton Est du porche
central entre de la Galerie III Sud pour ses personnages
à tête de naga et son garuda humanisé.

Dimanche 7 allé le matin à Bantay Srei : on a terminé la
pose sur bain de mortier du premier lit des assises
en grès et on place à l'intérieur les pierres de
laterite qui doublent le parement extérieur.

Constater que la plupart de ces blocs de laterite
portent une entaille demi-
circulaire en longueur de 5 cm
de largeur sur 25 mm d'épais-
sieur de profondeur.



L'après-midi allé repérer un
petit édifice en ruine signalé par des bouzes
du Vat Prasat (n° 591) Ce vat accessible
par une piste automobilable est situé à environ
2 kilomètres au Sud un peu Ouest des Vat
Klinat (n° 592) Parmi les pierres décorées en
grès éparses dans ce Vat Prasat je relève un
petit linga à 3 sections, un motif rond en
grès, orné de feuilles de lotus, couronnement
de four, et un balai du type ordinaire carré.
Les bouzes m'escortent pour me montrer l'endroit
où ils me demandent de prendre de la pierre
c'est un vestige de prasat en laterite et briques

T. P.

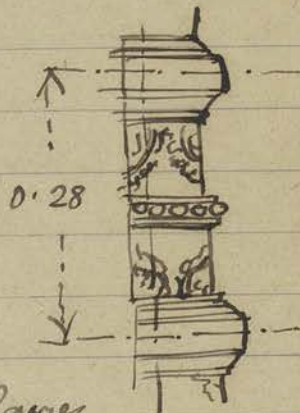
B. Srei

Vat Prasat

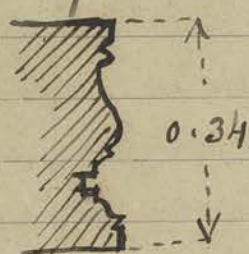
Situé au Nord-Ouest du Phum Roluos et à 150 mètres à l'Ouest d'un petit ruisseau appelé Or Roluos. Le nom de ce vestige est, paraît-il, $\text{C}\text{O}\text{B}\text{U}\text{O}\text{N}\text{H}$ prasat or; pour y atteindre on marche pendant un kilomètre à peu près en se dirigeant à l'Ouest, un peu Nord, à partir du Vat Prasat. (591)

Sur un petit tertre qui émerge au milieu des rizières se dresse un cadre de brique en grès surmonté d'un linteau dont la face décorée est presque complètement détruite.

Les deux colonnettes encore en place sont hexagonales avec trois nus très frustes entre les bagues: au milieu est une ligne de perles. Les nus sont ornés de feuilles ornementales triangulaires.



Les bases de murs du sanctuaire, ouvert à l'Est, sont arasées au dessus de la doucine de base en laterite. Les murs seraient donc en laterite, mais on retrouve aussi pas mal de briques. Une partie des pierres de laterite ont déjà été retirées par les bouzes et déposées à côté.



profil des
moulures du
cadre en grès

Il ne semble pas, à première vue qu'il y ait eu d'autres constructions dans les environs.

J'anticipe les bouzes à emporter les dalles de laterite déjà retirées des feuilles, en leur interdisant de toucher au reste de l'édicule.

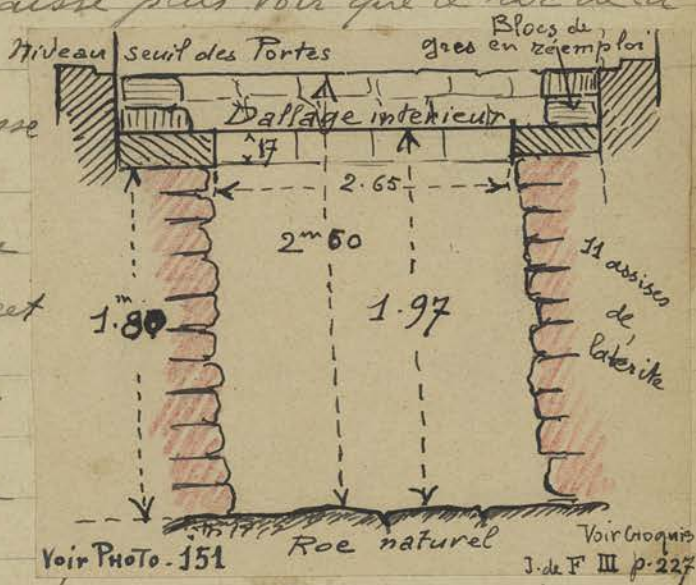
Lundi 8

Visite chantiers Goloubent autour Bakheï avec
le sénateur ~~DA~~ et m^{me} Honorat ~~Honorat~~ et m^{me} Satzuma

Visite

L'enlèvement de la Curie au centre du sanctuaire
Supérieur du Bakheï ne laisse voir au dessous
que des blocs de grès taillés et de la terre mélan-
gée à de la poussière de charbon. L'enlèvement
de ces blocs de grès, provenant probablement des
parties hautes écroulées et de la terre et debris
charbonneux ne laisse plus voir que le roc de la
Colline à nu

avec une crevasse
sur la partie
Ouest. Je laisse
la poutre dans cet
état, la Curie
ayant été placée
sur le seuil de la
porte Sud.



Mardi 9 - Ayant remarqué qu'un des édifices en grès sur
les gradins de la pyramide, angle N.E du 4^{me}
gradin en partant du bas, présentait un affaisse-
ment inquiétant, probablement assez récent,
je décide d'inaugurer par lui la méthode
d'anastylose dans le parc d'Angkor. Cet
affaissement provient d'une déformance du
dallage supportant la façade sud de l'édifice.
Je vais faire déposer toutes les pierres pour
pouvoir reprendre et consolider le dallage
avant de remettre l'édifice en place. Vu le
petit de dimensions de cet édifice, toutes les
pierres étant actuellement en place, une
série de photos prises avant la démolition

Bakheï

suffira pour le remontage des pierres.

L'après-midi accompagne le Sénateur Honorat
président de la Cité universitaire de Paris et m^r
Tschatchi Satsuma à Bantay Srei.

On a remplacé les 2 premières assises en grès
avec leur doublure intérieure en latérite, les trois
fausses portes et on commence la troisième assise.

En route m^r le Sénateur ayant appris que le
Musée Guimet centralisait toutes les Collections
Khmeres envoyées à Paris s'indigne que le
Louvre n'ait pas une salle pour donner
à l'art Khmer la même consécration qu'aux
arts Chalcéens, Assyriens, Egyptiens, Grecs...

C'est l'évidence! Le musée Guimet est un
musée orientaliste, restreint, ~~ouvert~~ ^{accessible} aux
seuls archéologues et savants. Le musée du
Louvre est un musée d'art, tout court
comme le British Museum ou le musée
de Berlin. Tant que l'art Khmer n'y sera
pas représenté, cet art fera toujours
figure de parent pauvre. Je replace mon
Complet et y faire figurer les bas-reliefs
intérieurs de la Terrasse du Roi-Lépreux
qui reprendrait son aspect d'autrefois sans
son contour si propice aux amateurs de
jolies fêtes... et d'autres pierres sculpturales
qui s'abîment, se détériorent dans la
brousse, inconnues, perdues dans la forêt,
mais qui n'échappent pas aux collectionneurs
avertis. Quelle belle salle de musée
ne rempliraient-on pas avec toutes les belles
pièces volées dans la brousse, parce qu'il

B. Srei

Art Khmer au Musée du Louvre

était matériellement impossible de présenter ces sculptures.

Mercredi 10 A Pre Rup je fais placer 3 Contreforts etrésillons pour contribuer l'inclinaison du mur récemment reconstruit - face Est du bâtiment en longueur de l'angle Sud de l'enceinte I Ouest.

On a remonté le pilier en grès ^{Ouest} renversé du porche central nord du bâtiment en longueur à l'Ouest de l'enceinte I Sud et on prépare le remontage des piliers en grès de l'extrémité Est du même bâtiment.

Enfin ayant remarqué une cassure dans la traverse supérieure du Cadre de la porte Est de la tour supérieure Sud-Ouest je fais placer un linteau en béton armé pour soutenir ce cadre qui menace de tomber.

Jendredi 11 A Bantay Srei la 5^{me} assise en grès (compris celle correspondant au socle) est placée. On place en même temps les blocs intérieurs en laterite.

Des crampons en fer scellés cherchant un joint retiennent les blocs aux endroits nécessaires: les blocs de laterite intérieurement sont jointoyés au ciment.

A Pre Rup on commence à abattre branches par branches l'arbre qui s'élève tout contre le socle d'échiffre inférieur Sud du péron Ouest de la pyramide ~~est~~ afin de poursuivre le dégagement de ce péron vers le Nord.

Vendredi 12 - Fait les chantiers Solubeur avec le Commandant du Service géographique d'Ansoi, Solichon. Ce dernier à l'instigation de Solon promet l'envoi d'un adjudant pour relever le plan des

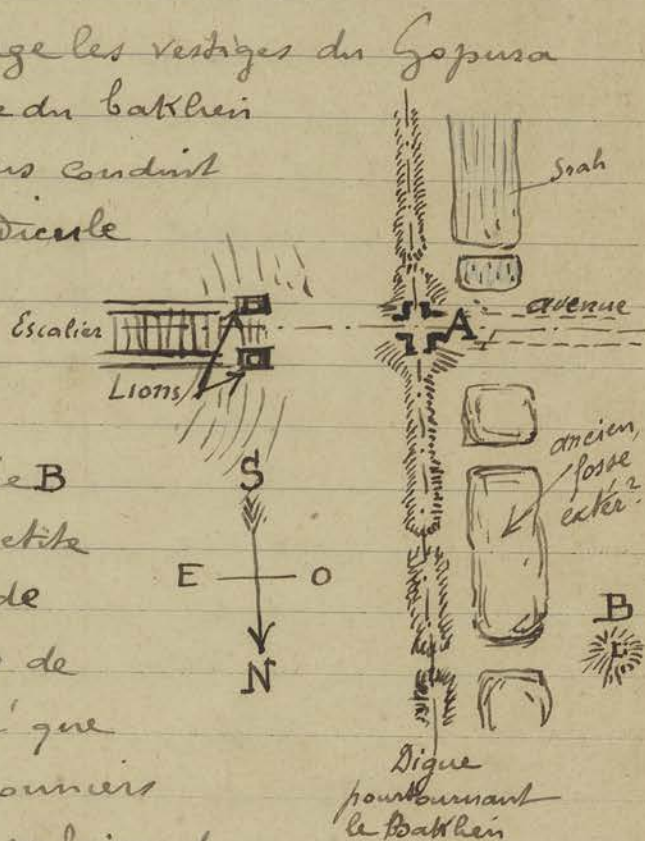
différents points, vestiges, digues et étangs de la première ville d'Ankor. La Carte Buat et Ducret étant manifestement périmée et par trop incomplète.

Le Caporal qui dégage les vestiges du Gopura II Ouest à la base du Bakheï en A ci-contre nous conduit voir un vestige d'édicule en laterite dont une base de

mur est visible au ras du sol. Ce vestige B est situé sur une petite éminence au N-O de la Colline en dehors de la digue et du fosse que le travail des prisonniers a dégagés et qui se laissent

bien voir à cette heure. Les prisonniers dégagent le retour de la digue vers l'Est au Nord du Bakheï. Des bassins assez profonds se laissent apercevoir à l'Est de l'Escalier Nord à l'intérieur et à l'extérieur de la digue de terre encinte.

Dans l'axe Sud on dégage des bases de murs en laterite analogues à celles trouvées en A ci-dessus dans l'axe Ouest; on peut se demander pourquoi ces vestiges de murs, probablement terrasses supportant les gopuras d'accès en matériaux légers, sont enfermés à l'intérieur de la digue de terre qu'ils devraient interrompre.

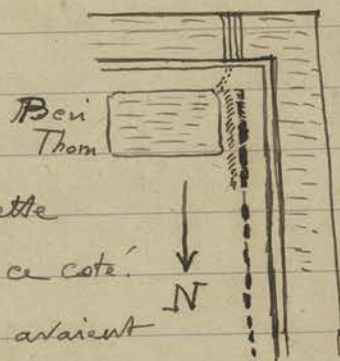


Chantiers

Samedi 13 On commence les échafaudages pour déposer les pierres de
 l'édicule d'angle N-E quatrième gradin du Bakheï (263-9)
 Les sondages pour reconnaître jusqu'où se continuent les
 gradins en laterite à l'Ouest de l'axe Bakheï-Baphuon
 et au bord Sud de la Route allant à la Porte de Takkas
 (et pas Ba Kéo) montrent que ces gradins s'arrêtent
 à une certaine distance et plus loin il semble que
 l'on trouve en sous sol un dallage de laterite

De l'autre côté du Bayon, c'est-à-dire à l'Est
 et au sud de la route allant à la Porte des Morts
 des sondages révèlent des fragments (?) de dallage
 également en laterite à 0.50 environ de
 profondeur sous le sol et ^{au Sud-Ouest} ~~perpendiculaire~~ l'axe du
 balcon de la Terrasse bouddhique N°4. Ces fouilles
 à l'heure actuelle sont trop exigües pour pouvoir
 donner tout ce qu'on pourrait en attendre.

Aller voir les Coulis du Forestier
 qui ont été mis à enlever la
 petite brousse à l'Ouest du
 Ben Thom pour dégager la diguette
 de terre qui longe le dit étang de ce côté.
 (Déjà en septembre 1932 des sondages avaient
 révélé des fragments de gradins à l'Ouest de cette diguette
 cf. J. de F. X - p. 7.) On avait dit aux Coulis d'aller
 vers le Nord en poursuivant ce dégagement; les Coulis
 ont en effet avancé pas mal et ont retrouvé, on
 peut-être démasqué en enlevant la végétation qui les
 recouvrait une série de pierres en laterite, semblant
 encore in situ et qui devait constituer un cordon de
 direction Nord-Sud (en ponctué sur le Croquis ci-dessus)
 dans le prolongement des gradins déjà dégagés à
 l'Ouest du Ben Thom, soit à environ 150 m du mur d'en-



Ch

Chambon

ch. G

ceinte de la ville : ces cordons de latérite se continueraient d'après le Caporal dirigeant cette équipe, avec nombreuses interruptions il est vrai jusqu'à la Porte de Tatkas. Ils semblent bien être situés sur le bord Est d'une dépression en longueur qui longerait le mur Ouest d'enceinte d'Elitor Thom et dont j'ai retrouvée des traces dans le quartier N-O. (voir 269-16)

Dimanche 14 En allant à Ta Som repérer une pierre qui avait été autrefois demandée par M. Meynard pour achat j'ai la douloureuse surprise de constater des mutilations sans doute récentes, la cassure est toute fraîche aux endroits suivants :

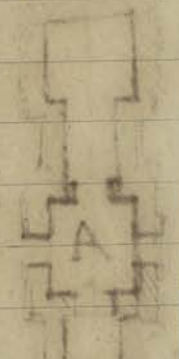
- 1° Au sud du perron Ouest de la terrasse franchissant le fossé d'enceinte II ouest : un fragment de fronton a eu deux têtes cassées d'orants. Le morceau qui a servi à détacher ces pierres, qui d'ailleurs se sont fragmentés au choc, (c'est le cas habituel) a été retrouvé sur le sol à côté des débris des têtes.
- 2° Un ^{morceau de} ~~faux~~ bas-relief devant la fausse porte Nord de la galerie Ouest I laisse voir une tête de personnage sous l'éléphant tricéphale d'Indra à moitié cassée. Là encore l'iconoclaste n'a pu réussir à détacher une tête entière.
- 3° Enfin sur un ~~pas~~ relief tout proche et au Nord-Ouest de ~~l'angle~~ l'angle N-O de la galerie d'enceinte I une tête et un corps de petits personnages agenouillés sur une seule jambe ont été cassés également. Cette cassure pourrait être un peu plus ancienne que les précédentes. En tout cas il semble qu'en ce moment il y ait une recrudescence de vols et de bris.

Mutilations à Ta Som

Lundi 15

B. Sri

à Bantāy Sri en place la 9^m assise des 3 façades du Sanctuaire Central, niveau au dessus du niveau des fausses portes.



Le dégagement de la digue pourtourner la base du Bakken par les prisonniers laisse voir à l'angle Sud-Ouest de la dite le fosse extérieur. Après net sur le Côté Ouest se retournant également après net ~~vers~~ ^{au} le Sud vers l'Est.

Ch. Golon

Les sondages dans l'axe Sud du Bakken ayant précisé en sous-sol la présence de bases de murs en laterite, non continues, mais suffisamment parlantes, provenant d'un emplacement des Gopura II Sud, Golouben fait faire des sondages à la base des Escaliers Nord, pour voir si un Gopura se dissimule également sous terre de ce Côté.


Bak.

Sur le sommet du Bakken on commence à déposer les pierres des étages supérieurs de l'édifice en grès d'angle N-E (quatrième gradin) les pierres sont déposées dans leur ordre d'enlèvement et par assises successives sur l'étage de la pyramide à côté.

Mardi 16

Le défrichage par les Coulis forestiers de la digue de terre de direction Nord-Sud A à l'Est du talus qui sert de chemin de ronde à l'enceinte Ouest d'Aitkor Thom

(v. p. 268 en haut)
se continue vers



Ch. G

le Nord et amène toujours la rencontre ça et là de blocs de laterite; entre le talus d'enceinte et la digue A une dépression B parallèle est très visible

Allé à Bantāy Sri avec divers amis de Golon:

B. Sri

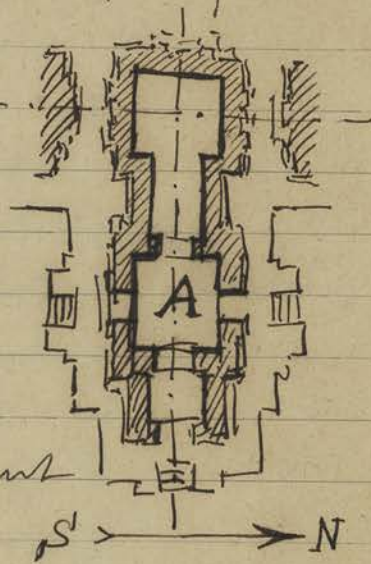
m^m u m^m André, m^m de Vilmoren, etc. etc. que Golon

lui-même accompagné.

En arrivant je trouve les Coulis occupés à fouiller la salle précédant le sanctuaire central en A ci-contre.

Là ils viennent de retrouver dans le sous-sol, constitué uniquement de terre, toute une série de blocs taillés et sculptés en grès.

Or tous ces blocs proviennent
 qui du sanctuaire Nord
 qui du sanctuaire Sud
 qui du sanctuaire central. Ceux du sanctuaire central serviront à boucher les pierres qui manquent.



Les autres, des sanctuaires Sud et Nord, et actuellement remplacés par des blocs nouveaux ~~non~~ non désirés pourront après extirpation de ces derniers, ce sera sans doute assez délicat reprendre leur place.

Ces blocs retrouvés ^{entre} 0 m 60 et 1 m 50 de profondeur sous le niveau du seuil des portes latérales de A ont dû être jetés là après écroulement des parties hautes des sanctuaires d'où ils proviennent, mais par qui, dans quel but?

Arrivé à 17 heures de Parmentier qui loge à la Conservation annexe.

Mercrredi 17 - Fait les chantiers avec Golou et Parmentier

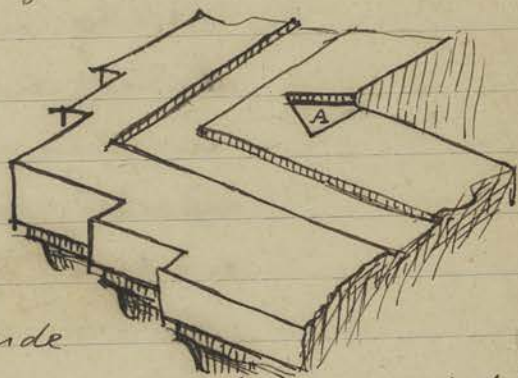
Remarque que toutes les assises que l'on est en train de déposer de l'édicule d'angle N-E du 4^{me} gradin du Bakheis portera la cavité

Sous

3.

Bak

longitudinale, parallèle aux façades et perpendi-
culaire aux joints dans laquelle vient s'emboîter
une légère saillie de l'assise supérieure. De
plus remarqué aux angles intérieurs de l'assise
correspondant à la
Corniche haute du
Rez de Chaussée
en A ci-contre
une encoche en
forme de queue d'arcade
d'environ 0,08 sur 0,12 de longueur et 1 cm
de profondeur. Cette encoche qui se voit aux
4 angles à ce niveau ne s'explique par
aucune saillie correspondante de l'assise du
dessus.



Le gardien de Bantay Kdei me fait signe à mon
passage devant ce monument et m'emmène constater
la rupture dans le milieu d'une pierre d'architrave
et de la pierre supérieure supportant la voûte
de la galerie, immédiatement au Sud de l'entrée
Est de l'enceinte II : cette pierre provisoirement
étayée par le gardien de morceaux de bois devra
être soulagée le plus tôt possible par un linteau
en ciment.

Jeudi 18. Les sondages pour retrouver des traces de bases
de murs dans l'axe de la digue autour du Bathéon
et à la base de l'escalier Nord ne donnent
aucun résultat ; au contraire du côté Sud un
muret de latérite, réduit à une ou deux
assises se précise avec la forme ~~en~~ en Croix
déjà retrouvée du côté Ouest
Golouben remet les prisonniers à dégager

Bak.

B. Kdei

Ch. G

l'avenue à l'Est du Bakheï déjà dégagé
P. au dernier.

Les Outils Forestiers sont arrivés jusqu'à environ
250 mètres de la route allant à la Porte de
Takdo en venant du Sud et à environ 120^m
du mur d'enceinte Ouest (voir 269-16)

Les pierres de latérite se rencontrent toujours, assez
espacées, mais en direction continue N-S, au bord
ouest de la digue A. du creux de la p. 269
et cette digue elle-même se poursuit très
nettement bordée à l'Ouest par une dépression
B et à l'Est par des Saopân plus ou moins
irréguliers. Cette digue, suivie par nous,
aboutit très exactement aux deux canalisa-
tions jumelées en latérite découvertes par
moi en Juin 1924 (cf. J. de F. IV p. 189.)
et qui traversent la route actuelle aboutissant
à la Porte de Takdo.

Les prisonniers logés à la Sala du dépôt (ancien-
ne Sala Commune) au N-O du Bayou aménagent
les alentours de cette sala, plantations, jardins
et de plus avec les bois que scièrent à la
demande deux sciens installés là réparent
les locaux en bois ~~antérieurs~~ longtemps inhabités
et dont la majorité des pièces de charpente
cloisons, planchers, etc. étaient complètement
pourries.

Vendredi 19

On commence à déposer au Bakheï la 3^{me} assise
inférieure (en partant du bas) de l'édicule en grès
angle NE de la pyramide (4^{me} gradin)
Le cadre supérieur de la porte Est est en partie
pourri et s'est séparé en plusieurs morceaux

Depot
du
BAYOU

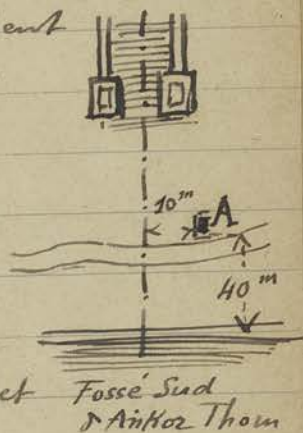
Bak

Bak

Lors de la dépose: il nécessitera lors de la reconstruction un sous-linteau en ciment armé.

Les sondages mettant au jour des fragments de dallages en conglomérat pilonné mélange de pierraille de grès et de laterite s'étendent sur une assez grande longueur en bordure sud de la route allant à la Porte des morts et au Sud-Ouest de la Terrasse bouddhique n°4. Ce dallage constitué comme on vient de le dire forme une sorte de croute de 15 à 20^{cm} d'épaisseur reposant sur la terre: on ne voit pas bien à quoi il pourrait correspondre. Cela fait penser à un massif de fondation mais en tout cas il ne subsiste plus rien des constructions qu'il supportait.

- Un sondage en A on apparaissaient quelques morceaux de laterite, au nord très légèrement Ouest de la base de l'escalier nord du Bakheï a montré des ^{fragments} bases de murs en briques avec dans la fouille à 0.50 sous le sol des débris de tuiles vernissées et jarres, et 3 ^{objets} statuettes en bronze.



CA 2970

1° mise sous le n° 2970 un naga d'about de finion du type courant à 3 têtes

CA 2971

2° n° 2971 une statuette en bronze (charbon à l'intérieur) en 2 morceaux manquant les pieds et un bras. C'est une femme buste nu, jupe à fleurs, tête mutilée très abîmée: la main ~~gauche~~ droite tient une massue ou un livre. $h^e = 0.107$



CA 2972

3° n° 2972 une statuette de femme debout également, jupe rayée tenant d'une main un bouton de lotus et de l'autre un attribut indistinct.

Une partie du socle adhère à l'un des pieds
 $h^2 = 0.108$

Ch.
G

Enfin les fouilles à cet endroit ont également un fragment de pierres longue aux 9 divisions (il n'y en a ici que 4) un morceau de pierre plate en grès et ronde et des débris d'instruments ou couteaux en fer très rouillés.

B. Srei

Allé à Bantay Srei, avec Parmentier. Le Rez de chaussée est complètement remonté et on place l'assise du bahut au dessus de la corniche.

Samedi 20

Cérémonie

Cérémonies le matin à huit heures à l'Eglise Catholique et à 10 heures à la Pagode Krapumrath en hommage au Gouverneur Général Pasquier mort tragiquement dans la incendie d'Anson l'Emeraude.

B. Srei

La grue ne pouvant plus continuer à servir à Bantay Srei, la hauteur de la construction déjà remontée dépassant la portée du bras élévateur, je fais transporter par le Camion prêté par le service des Travaux Publics de Siemreap en même temps que du ciment et des fers la poutrelle double I, le palan et le chariot déjà utilisés pour la reconstruction des deux autres sanctuaires.

Dimanche 21

Arrivé par l'auto car de l'adjudant Perinelli du service Géographique envoyé par le Commandant Solikhon pour relever les vestiges mis au jour autour du Bakhen.

Lundi 22

Levé de plan

Allé avec Goluben montrer sur place les endroits récemment débroussaillés autour du Bakhen ~~et~~ à M. Perinelli pour qu'il connaisse la topographie des lieux.

Bak

Sur le quatrième gradin du Bakhen, angle NE la première assise du petit étucle enlevée laisse voir

un ~~parmi les dalles~~ ^{dallage} en grès avec encoches au centre pour les dépôts reposant sur de la terre pilonnée avec des cailloux. D'énormes racines sous le dallage ont contribué à produire l'affaissement de l'édicule. Il faudra aussi déposer les 4 pierres d'angle du gradin supérieur et le rebord du gradin supportant l'édicule qui sont fortement déplacés et en porte à faux.

Mardi 23

On va à Bantay Srei. La première assise du premier étage est posée; on lie les pierres avec des crampons en fer scellés aux endroits nécessaires.

Le dessinateur achève de relever plans coupes et façades des salles, couloirs et porches précédant le sanctuaire central qui prendront la suite après reconstruction de ce dernier.

Mercredi 24

Perinelli commence avec l'aide des prisonniers qui travaillaient à Ouker Vat et cinq autres nouveaux qui on lui a confiés à défricher et dégager la levée de terre de direction Nord-Sud qui longe la moitié Sud du fossé Est d'Ouker Vat. On voudrait voir si cette levée se prolonge au delà de la route et plus au nord et pourrait avoir joué un rôle dans la ville de Golubeur.

On Bakhin l'enlèvement des dalles en grès qui supportaient la base de l'édicule Nord-Est de la pyramide en reconstruction laisse voir un pitonnage de latérite assez dur mélangé à de la terre et où apparaissent ça et là des racines assez fortes qui ont désagrégés en partie cette latérite. Je fais enlever toute la terre et les racines, pour cela on dépose les blocs en grès de revêtement du 4^{ème} gradin (angle) et je fais préparer une Conglomérat de pierraille

Bak

Concassée qui servira à remplir les cavités d'où on aura retiré terre et racine.

Ch. G.

Des fouilles opérées dans l'angle Sud-Ouest de la digue de pourtour du Bakheï amènent la découverte d'un massif inférieur ^{en laterite} ~~caché~~ sous une éminence de terre au sommet de laquelle j'avais déjà reconnu il y a quelques années une base de Stupa en laterite.

Jeudi 25 - Allé à Bantay Srei accompagné de M^m et M^l Lechard
Le 1^{er} étage en est à sa 3^{me} assise déjà posée: une pierre près de l'angle Sud de la façade Est non retrouvée est remplacée par une pierre de grès que l'on retaille à la demande. C'est la première pierre (en façade extérieure) nouvelle que l'on introduit au cours de cette reconstruction.

B. G.

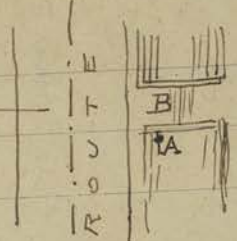
Commission
de classement

Après midi réunion de la Commission de classement des pierres préparées pour la vente et composée de M^l le Résident de Siemreap, de M^l Goloubent désigné par le Directeur des Arts Cambodgiens pour le remplacer et de moi-même. L'Inspecteur ~~des Travaux~~ ^{archéologique} du Cambodge en congé à Paris n'était pas remplacé. Sur les 55 pierres proposées pour la vente, liste préparée par M^l ~~E~~ Eroué et revue par moi, sept pierres furent retirées d'un avis commun comme étant trop laides ou trop informes. C'est été déprécié dans le public la sculpture Khmère sans aucune compensation pécuniaire puisqu'il aurait fallu fixer pour les dites un prix dérisoire. Sans les fouilles qui révélaient l'interruption des double gradins en laterite au bord Sud de l'avenue reliant le Bayon à la Porte de

Ch. G.

Takao par une terrasse dallée en laterite B ou Arante en

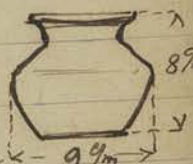
N ←



CA 2793

A : n° 2793 un vase en forme d'oiseau (bec cassé et ~~partie~~ email vert foncé partiellement disparu) longueur 12 cm largeur 6 cm

Porte de Takao



G

CA 2794

n° 2794 un petit vase en terre non cuite sans aucun decor mais de forme assez soignée (ci-dessus) col ébréché. ~~Or~~ l'Est du Bayon et de chaque côté de la route allant à la Porte des morts des sondages, de chaque côté de cette route précèdent un dallage en Conglomerat très dur de laterite s'étendant sur une longueur d'environ 25 m 00 Est Ouest et large d'une douzaine de mètres dont le centre de l'axe Est-Ouest semble passer sous la route. (cfr. p. 273 en haut)

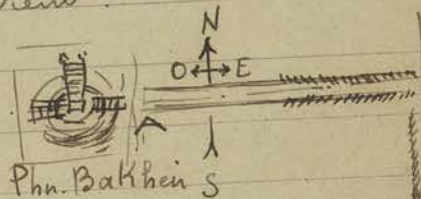
Vendredi 26 - On pile une dans les Carrières sous le dallage retiré du 4^{me} gradin du Bakheï, angle ~~N~~ N-E, une couche de pierraille concassée pour préparer l'aire sous béton avant de remonter l'édicule.

Bak

Rencontré le bouze chan Atika du Vat Pot Veal de Battambang, qui me demande d'intervenir auprès du Resident de cette Province pour qu'il restitue les statues provenant du Khant Loea qui il détient, malgré les lettres déjà envoyées à ce sujet. Je vais reprendre le dossier de cette affaire pour donner la suite qui convient.

Détention de pierres

Des prisonniers sous la direction de Goluben partent en reconnaissance



de A en B à l'Est du Bakheï et d'autres partent de la digue terre figurée sur la carte Bnat et Sueret longeant le fossé Est d'Atika Vat.

Ch G

Ch.
G.

Cette digue BC se prolonge au delà de l'angle NE du fossé Dairkorvat. (Sur la Carte elle est interrompue après le coude vers l'Est de la Route 61) A 1 kilomètre environ du sommet du Bakken la digue AB semble se préciser et les indigènes prétendent que c'est le Thalal Bakken qui va jusqu'à la rivière. Il reste à préciser la chose et à voir ce qui se passe au point B de rencontre.

hauteurs du Bak.

M. Perinelli a placé une brique à plat au sommet le plus haut de l'arrivée de l'Escalier Est du Bakken qui indique la hauteur de ce point relevée par lui: 81^m au dessus du niveau de la mer, et 53^m au dessus du niveau de la Route (M. Perinelli se porte garant de ce seul dernier chiffre, l'autre étant basé sur un repère dont il ne peut répondre.)

Inspection

A 8 15 heures reçue visite de l'Inspecteur des Colonies M. Dupac qui me demande de nombreux renseignements sur l'École en général et les travaux de la Conservation, chantiers, personnel, crédits alloués etc. Il emporte pour examen le Cahier de Correspondance 1933 - le livre journal, - les pièces de justification des mandats envoyés pendant l'année 1933 et regarde le Inventaire.

Samedi 27

Depart de Tarmentier pour Bakken et Thnom Penh.

Pre R

A Pre Rup je fais extirper une touche d'arbre restée encastrée dans la maçonnerie du mur Sud (extrémité Ouest) du bâtiment en longueur à l'Ouest du Gopura Sud de l'enceinte I: cette touche sépare le mur et a disjoint les blocs de latérite qui menacent de s'écrouler

dans l'angle S-O du dit bâtiment.

On commence à dégager la façade Est du Gopura I Ouest de la même enceinte après avoir retiré les terres et les arbres qui obstruaient la base Ouest de la pyramide.

Golubew ayant fait pratiquer des sondages au Sud de la route qui va à la Porte des morts on rencontre à environ 350^m de la dite Porte et à une quinzaine de mètres du bord Sud de la Route des gradins en laterite descendant vers le Nord et au alignés à ceux trouvés au Sud de la Route de Takas, mais ces gradins semblent s'arrêter net à cet endroit car on n'en rencontre plus de traces plus à l'Est.

Dimanche 28. - Accompagne l'Inspecteur des Colonies M^r Dulac sur le chantier de Bantay Srei où l'on achève de poser l'assise supérieure du 1^{er} étage.

lundi 29. - Accompagne l'Inspecteur des Colonies M^r Dulac au le chantier de Pre Rup où il assiste au nettoyage du linteau de la face Est du Gopura I Ouest qui tombe face au sol était enrobé dans la terre et les débris de briques. C'est un linteau du type courant sans tête de moustre centrale que remplace Indra sur Airavata; aux extrémités latérales la guirlande se termine en volute chevanchée par un petit personnage.

Fait également visiter le Bayon et le Phimānakas à M^r Dulac en lui expliquant les travaux récents exécutés à ces temples: enfin je lui montre les dépôts de poteries, bronzes et pierres. Et Prati Khan je fais voir l'état du temple non dégagé en entrant par le côté

Pre R

Ch G

B. S. S.

Pre R

Visite

Bab Kh
 Ouest et l'état dégagé dans la moitié Est.
 En passant par le "Circuit Touristique" à
 l'intérieur de la Cour centrale n° I je
 remarque que la fameuse rampe (de fragique
 mémoire) en ronds et plus qui a demi-
 pourrie, tombée par endroits, très branlante
 en d'autres. Je décide de la faire enlever
 complètement ce qui tranchera définitivement
 la question.


Ch G
 Mardi 30 mis l'équipe qui travaillait sur la pente Ouest et
 Sud du Bab Kh à achever le dégagement des
 ouvrages déjà commencé à la base de ~~de~~ l'escalier
 Est et à l'Ouest de la Route allant au
 Bayon.

J. G
 Le mur en laterite n'apparaît que du côté de la
 Route et du côté de la Colline on n'en pas retrouvé
 de trace; il s'agit donc de savoir ce qui se passe
 de ce côté, Golubew voyant là un soubassement
 de gopura analogue à ceux rencontrés devant les
 escaliers Sud et Ouest: l'Inspecteur des Colonies
 M. Dulac s'intéresse au cours de cette visite sur ce
 chantier à des trouvailles de débris de tuiles et de
 jarres faites par des Coulis devant lui à une
 quinzaine de mètres à l'Est du Lion sud.

Visite
 Visite avec l'Inspecteur des Colonies Nakh Phan, mebon
 oriental et Ta Prohm.

B. G
 Mercredi 31 - Allé à Bantay Srei où l'élevation des étages
 en reconstruction a nécessité, concurremment avec la
 grue, la remise en place de la poutrelle double T
 avec chariot à palan. Les pierres sont amenées
 par la grue du sol à un plancher AA' établi
 à hauteur du 1^{er} étage puis de là elles sont

reprises au moyen du
palan à chariot pour
être conduite au niveau
voulu.



Après Baklien le
Cabloutis étant terminé
pour remplir les cavités
sous l'édicule de l'angle
NE du 4^{ème} gradin on commença à couler un
béton pour préparer l'aire sur laquelle on remet-
tra de niveau les assises enlevées.

L'équipe de Golou mise à la base de l'escalier
Est du Baklien commença à decaper les marches
de laterite susceptibles d'être retrouvées sous la
terre, en partant du bas. Ces marches sont
assez rares et souvent informes mais les
ouvriers taillaient régulièrement la terre ce qui pour
l'œil donne l'impression de gradins continus.

Jkandi

Mois de Février 1934

Jeu 1 Allé avec M^r l'Inspecteur des Colonies M^r Dulac, M^r le
Resident de Siemreap et M^r Golubev à Koh Ker
par la piste récemment remise en état.
Le bruit venant de ne sais d'où d'un fort beau
Ganesa ~~retrouvé~~ dégagé et remonté par
M^r Parmentier inutile et brisé était
heureusement faux; il s'agissait d'après la
lettre reçue de Parmentier de la statue dont
parle Lapouquière Tome I p. 357 à l'intérieur
du Monument B n°267 de l'IK. Cette statue
est dans l'état où l'a laissée Parmentier.

Cette visite à Koh Ker confirme mon impression que cet Art - partitipe à la fois à l'époque du Bakheir et à celle de Bantay Srei, ce qui correspond à la Chronologie des Temples. Je retrouve les diwarapalas humains à têtes de monstres semblables à ceux de Bantay Srei sur les socles d'éciffres et qui pourraient être une importation de Java, d'après moi.

Golon me signale la bordure du naga rampant de la face Est et sa similitude frappante avec ceux de Bakheir et de Nakh Pan: il suppose avec moi que ce naga de Nakh Pan n'est pas de l'époque de Prakh Khan et des sanctuaires décorés d'avalok. (ainsi de l'éléphant de l'angle N-O de Nakh Pan.)

Golon me prie également de noter que la forme d'enroulement en coquille des abouts de frontons des pignons des edicules A du plan Layonquiere (Tome I fig. 186) pourrait bien être le rappel de la trompe enroulée du makara.



En passant sur la piste dite du Lers qui part du petit Circuit pour recouper la piste Damdek-Ben mata, arrêt pour voir le pont Khmer aux Nagas bien conservés et dans le budhia buehé entre les kilomètres 10 et 11. M. Torue me demande si on ne pourrait pas dégager et reparer ce pont pour replacer la balustrade sud démolie. En raison des excellents rapports que j'ai avec le Résident actuel de Siemreap je prends

Koh Ker

Span Khmer

en considération cette demande qui ne demanderait qu'une ~~solu~~ dizaine de journées d'une équipe de 20 coolis soit approximativement 70⁰⁰

Vendredi 2

Inspect^{or}

Allé avec l'Inspect^{or} des Colonies M^r Dulac à Oaki Yum, et Prah Ko et Pakhevi : les pièces et registres emportés par lui (p. 278 - 26) me sont rendus sans la moindre observation. Son attitude tout à fait cordiale vis à vis de moi me fait avoir une bonne opinion de l'EFEO représentée par la Conservation d'Angkor.

Bak

En passant voir mon chantier du Pakhevi où l'on commence à replacer les 1^{res} assises de base de l'Étrécle d'angle N-E (1/4^e gradin) je surprends les coolis de Goloubeu (Équipe Mien) qui dégagent la base de l'Escalier Est et sondent les parties non encore fouillées du massif ou s'embarrassent en latérite qui précède les 2 lions à reconstruire avec de la pierre nouvelle de latérite le début absent de l'Escalier entre les 2 lions. J'arrête ce zèle intempestif. D'ailleurs cela devait arriver et je le pressentais (voir p. 281 - 31) : Golou a une tentation en ce moment à faire un travail de présentation du Pakhevi pour le public qui pourrait bien s'accompagner de légères retouches pour accentuer ce qu'il désire voir apparaître.

G

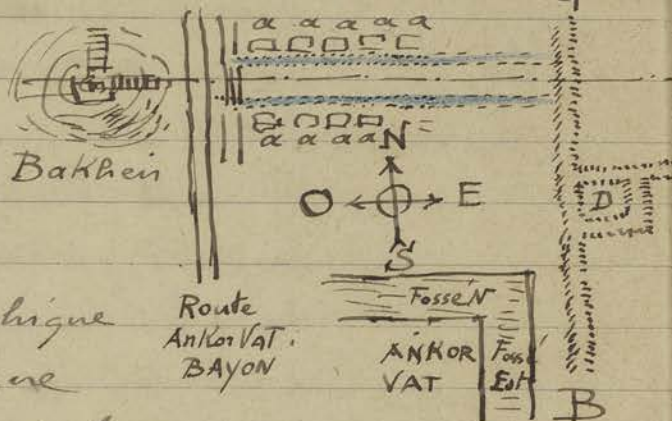
Ch

Samedi 3

Ch
G

Depart à 6^h 1/2 du matin de l'Inspect^{or} des Colonies Allé à éléphant avec Golou, M^r Perinelli et le Chef de Poste d'Angkor visiter les derniers défrichements et débroussailllements des prisonniers à l'Est du Pakhevi : on part du pied du Pakhevi, on suit l'avenue qui

part dans l'axe de la Colline pour aller vers
 la rivière; M.
 Perinelli qui a
 déjà parcouru
 toute cette
 région avec sa
 planchette topographique
 me signale de chaque
 côté des diguettes de terre
 (en bleu ci-dessus) qui bordent l'avenue de
 chaque côté des alignements de Trapani à
 de direction Est-Ouest qui s'arrêtent
 un peu avant d'arriver à la digue de terre
 BC, de direction Nord-Sud qui longe le fossé
 Est d'Ankor Vat et rejoint Ankor Thom.
 En D on repère un bassin quadrangulaire
 limité par 4 digues. Enfin D après
 M. Perinelli les ouvrages basés de murs
 Ferrasses ou sanctuaires découverts en
 Octobre 1932 et crus alors dans l'axe
 du Bakheir sont à environ 150 mètres au
 Nord de cet axe.



G
 J.

Four
 du
 Roi
 Lepren

La discussion ayant été amorcée entre
 M. Perinelli et moi au sujet de l'identi-
 fication de la masse à fleur du sol de
 laterite au Sud-Est du Bakheir et à
 l'Ouest de la Route, masse désignée par
 les indigènes sous le nom de Four du Roi
 Lepren, — rocher naturel d'après moi,
 ouvrage maçonné et taillé d'après tout le
 monde — on fait decaper et nettoyer les alentours
 pour en avoir le Coeur net.


Dimanche 4 Allé Bantay Srei. On achève de remettre en place
 la 2^{me} assise du 3^{me} étage: les morceaux de pierres
 cassés et manquants sont remplacés par du béton.

Lundi 5 M^r Perinelli dans son levé des alentours de l'avenue
 partant de l'Est du Bakheï rencontre une butte de
 terre assez importante ^{entourée} ^{encadrée} à l'Est et à l'Ouest
 par deux trapèzes; ~~et~~ des sondages faits par lui sur
 cette éminence lui font trouver à 1^m 50 de profondeur
 des débris de poteries et de tuiles, un peu de charbon
 de terre et trois morceaux de fers très rouillés de
 rouille dont la forme et la destination n'apparais-
 sent pas très clairement sous la gangue de terre qui
 les recouvre. Ces morceaux de fers sont mis sous le
 CA 2975. Cette butte de terre se situe exacte-
 ment ainsi, dimensions données par M^r Perinelli -
 à 100 mètres au nord de l'avenue partant de l'Est
 du Bakheï - et à 1 kilomètre à l'Est de la
 route qui passe au pied du Bakheï allant vers
 Aukor Thom. Cette butte de terre assez impor-
 tante par ses dimensions se trouve à l'Ouest
 un peu Sud du monticule fouillé par Golou
 et moi en septembre 1932 (voir p. 8-28 et p. 11-5)
 Sur ce dernier monticule on retrouve le mur
 en latérite Est-Ouest en fond de fouille et des
 tuiles en terre cuite déjà signalées ainsi que plusieurs
 dalles taillées en grès mais dont la disposition
 ne laisse guère deviner la destination.
 Ramené de ce monticule, lui aussi entouré de
 dépressions, une petite statue de Buddha
 debout sans tête ($h^2 = 0.26$) mise sous le n°
 2976.

CA 2976

Dans le sondage fait au Sud de la route

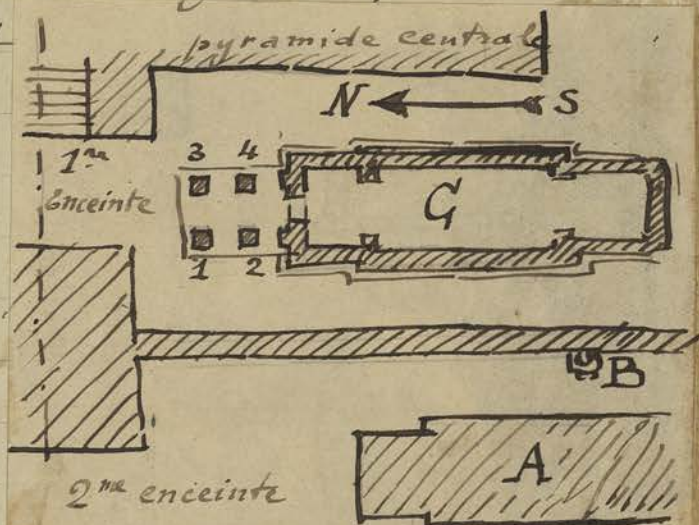
allant du Bayou à la Porte de Takao on trouve
à environ 1^m du sol actuel et très près
du bord sud de la route un puits à l'Est de
~~l'angle~~ l'angle Sud Est du Ben Tru une
petite pierre ronde noirâtre
decorée de motifs triangulaires
en saillie à la base n° 2977



Cette fouille révèle des gradins en latérite qui
s'arrêtent plus ou moins vers l'Ouest et semblent
le prolongement de ceux déjà mis au jour
plus à l'Est.

À Pre Rup On reprend le porche extrême
Nord du bâtiment en longueur G au Sud du
Gopura I Ouest

Le pilier 1 en
grès très incliné
sera redressé
et les piliers 3
et 4 réduits à
leurs bases plus
ou moins cassés



seront remontés sur ces bases.

Trouvés dans le dégagement de la deuxième
enceinte Ouest entre le bâtiment A et
le mur de 1^{re} enceinte en B près de la
tête de Gajasimha formant gargonille
d'évacuation 5 poteries contenant des
ossements dont 3 assez grossières sans couvercle
1° un pot à 3 anses (une cassée) de 0.11 de hauteur
sur 0.12 de diamètre de panse (n° 2978)
2° un pot bas en terre rouge de 0.062 de

CA 2977

CA 2978

CA 2979

hauteur sur 0.10 de largeur de panse (n° 2979)

CA 2980

3° un pot en terre brune de 0.06 de hauteur
sur ~~0.10~~ 0.103 de diamètre de panse (n° 2980)
et deux plus soignées et vernissées :

CA 2981

l'une Col cassé de 0.11 de hauteur sur 0.125
de diamètre de panse (n° 2981) Couverte brune

CA 2982

et l'autre un petit pot chinois, Couverte blanche
ne recouvrant pas la base, de 0.057 de hauteur
sur 0.06 de diamètre de panse (n° 2982)

Mardi 6 - Le sergent milicien commandant les travaux des
prisonniers au Depot du Bayon me remet un
superbe morceau de jarre, de proportion énorme
d'après le dit morceau, vernis vert foncé à
décor en bandes parallèles de 0.22^{cm} de hauteur
trouvée dans les environs du 487 (n° 2983)
et une petite statuette sans tête ni pied en grès
les mains en avant dans la pose d'un divrapala
de 2^{me} époque.

CA 2983

CA 2975

M. Perinelli me remet trouvée par lui pendant
son levé de plan au même endroit que les fers
bizanes enregistrés sous le n° 2975 (voir p. 285-5)
un vase presque entier, sauf le col qui est un
peu cassé de forme élégante, Couverte brun

CA 2984

verdâtre de 0.26 de hauteur (n° 2984)

CA 2985

un petite coupelle email blanc cassée en
deux morceaux de 0.075 de diamètre sur
0.035 de hauteur (n° 2985)

Ramassés les débris suivants trouvés dans les
fouilles de sondages à l'intérieur de la tenare en
laterite précédant la base de l'escalier Est du
Bakheis : une Aïle décorée, un fragment de
poterie vernissée et un fragment de vase à

Couverte brune. Ces divers fragments qui paraissent à Golubew être évidemment de l'époque du Bakkeni sont réunis sous le n° 2986

CA 2986

Mercredi 7 - Le matin de 7 à 9 heures montré à M^{le} Resident Supérieur du Cambodge les travaux du Bakkeni et à l'Ouest du Bayou sous la direction Golubew.

Visites

L'après-midi de 15 heures à 18 heures montré à M^{le} Resident Supérieur et au Baron de Rotschild, Sénateur, les chantons de Bantay-Srei. Le Caporal profite de la présence du Resident de Siemreap pour demander que le Docteur de Siemreap vienne piquer les Coulis contre la fièvre; l'un d'eux, paraît-il est mort récemment.

B Srei

Le monument Central est achevé, le Kalaga pose; les Coulis s'empêchent à Srier les débris sculptés, antefixes, etc réunis à l'intérieur de la bibliothèque nord pour remettre à leur places ces fragments.

Recu de M^{le} l'Ingénieur de Siemreap les 3 sculptures suivantes trouvées par lui au cours d'une tournée à Samroug sur la piste qui part de Kralanh vers le Nord à environ 15 kilomètres de Kralanh, un endroit paraît-il où se trouve un monument très écorché: un fragment d'antefixe en grès arcade trilobée et enfermant une tête de divinité au masque assez détérioré h² = 0.34 (n° 2987)

CA 2987

une tête en ronde-bosse de divinité présentant très nettement le détail d'un mukhuta conique

posé sur la chevelure au sommet du Crâne (trés tiare de Saitapharnis de forme) et d'un diadème entourant le front. Tête assez belle, de la première époque.
 $h^2 = \text{XXXX} 0^m 15$ (casure sur le nez et sous la menton) n° 2988



Une tête en ronde bosse et en grès également de première époque, diadème et chignon cylindrique très allongé en hauteur avec figurine d'amithaba (?) sur le devant, nez cassé.

Fracture très belle $h^2 = 0,17$. n° 2989.

Il serait possible que les deux corps de ces têtes ~~puissent~~ se retrouvent dans les éboulis où elles furent trouvées.

Jeu di 8

La reconstruction de l'édicule d'angle NE au Bakrien (4^m gradin) est arrivée à la 3^m assise: ~~la~~ la traverse supérieure du cadre de la Porte Est étant brisée en plusieurs morceaux il faudra après l'avoir remise en place la consolider par un linteau en béton armé.

CA 2990

Classé sous le n° 2990 une tête qui m'a été remise par le Resuper lui-même dans sa visite à la Porte de la Victoire la veille et qui il m'a prié de rentrer au dépôt Craignant qu'elle ne fut volée. C'est une des têtes (tombée) de l'angle extérieur Sud-Est (où elle fut trouvée) appartenant aux ~~terodas~~ sortant à mi-corps de la muraille. Cette tête pourra être remise à sa place quand on ~~referra~~ ^{reprendra} et consolidera la Porte de la Victoire, travail qui s'impose dans tous les temples du Parc d'Ankor et... dans tous les autres du Cambodge. Trouvé l'a déjà commencé au Bayon.

CA 2988

Don

CA 2989

Bak

Porte de la Vict.

CA 2991

G

M^r Perinelli me remet trouvée par lui dans
ses sondages de terres à l'Est du Bakken
une jolie céramique khmère, col et morceau de
~~poterie~~ pause cassés de 0,26 de hauteur à
couverte brune foncée très corrodée. (n° 2991)

J

CA 2992

et une petite poterie plate à couverte brune égale-
ment très corrodée de 0,10 de largeur de pause
sur 0,05 de hauteur (n° 2992) Ces deux
poteries furent détenues par les prisonniers travaillant

CA 2984, 2985

sous les ordres de M^r Perinelli au même endroit
que les n° 2984 et 2985 (p. 287-6) c'est-à-
dire à 1 kilomètre à l'Est de la route⁵⁶ passant
devant le Bakken et à une centaine de mètres
au Nord de l'axe E-O du Bakken.

CA 2993

Pre Rup

Mis sous le n° 2993 des débris métalliques
trouvés dans le bâtiment en longueur de l'enceinte
II Ouest de Pre Rup (près de l'angle Sud)
en cours de dégagement. A sur le croquis p. 286
On met à un m dallage en briques et des
Ariles retrouvés lui précisent la couverture en
charpente de cette salle.

~~Koult~~

Visite

Ph. Krom

Construit - à la demande de Goloubeu qui avait
été prévenu de cette visite par le Doyen
le Baron de Rotschild, Sénateur, à Prah Khan
Nak Pan et Phnom Krom. Ce qui me
permet d'insister auprès des bouzes de ce
dernier endroit pour qu'ils arrêtent leurs
mefaits en bouleversant le sol devant
l'entrée du temple ancien pour y installer
leurs constructions. Mais aucun arrêté
jusqu'à ce jour n'interdit de construire un
gratte ciel, ou de bouleverser le terrain

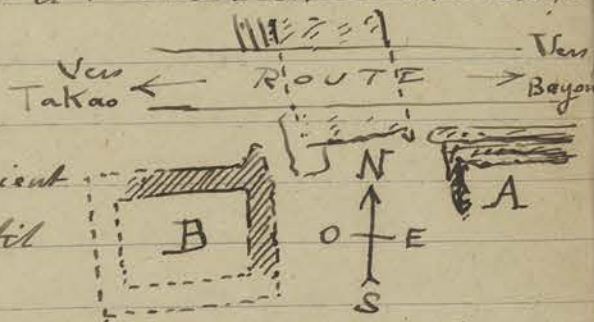
dans le voisinage immédiat d'un temple classé.
 Vendredi 19 A Bantay Srei on commence après avoir déplacé la gare
 qui fonctionne au Sud de la Bibliothèque Nord l'enlèvement
 des pierres encore en place de l'avant-corps précédant la
 petite salle à l'Est du sanctuaire central.

Le sanctuaire central est terminé, il ne reste plus qu'à
 placer les pierres d'angles, autrefois, dont une grande
 partie est encore au Depot d'Onkor Thom, où j'elles
 avais ramencés à une époque où on ne prévoyait pas la
 reconstruction possible. Quelques scellements et
~~les~~ remplissages au béton restent encore également
 à faire dans les parties hautes, ainsi qu'à retoucher
 au profil voulu les 2 seuls blocs de pierre nouveaux
 introduits dans la façade, l'un au 1^{er} Etage face
 Est, l'autre au 3^{me} Etage face Sud.

Le Docteur de Siemreap, venu avec moi, soigne,
 drogue, pique etc, les Coulis malades à la fois
 de paludisme et de grippe, me dit-il. Il
 distribue des médicaments en conséquence.

Samedi 20 D'après le caporal qui fait des sondages de chaque
 côté du pont traversant la route de Takao dans
 l'axe du sentier qui passe immédiatement à l'Est
 du 486 les graviers se continuent vers l'Est à
 l'Est du pont en A et à l'Ouest en B les massifs
 de conglomérat en
 latérite (hachurés)

ci-contre) se retourneraient
 pour former un petit
 Drah (en pointillé)



C'est cet ensemble si est pas très clair. Pour
 départir exactement ce qui relève de la ville
 d'Onkor cherché par Golubew et ce qui peut

↳ Porte Ouest

Ch. G

appartenir aux villes suivantes il faudrait un relevé des niveaux exacts auxquels appartiennent les ouvrages de constructions - vestiges - bases de murs, etc. mis au jour; les plus anciens seraient ceux situés au niveau le plus bas.

Visite

À la demande de Golubev je dirige une visite dans Ta Prohm au Soleil Couchant à la quelle prennent part quelques charmantes de ses amis et le Baron de Rothschild Sénateur. La panthère désirée, ne s'est pas montrée: les singes l'ont remplacé.

Lundi 12

B. S.

À Bantay Srei le Camion des T.P. a apporté 5 barils de ciment, dix barres de fer, dix brosses et dix huit pierres acérées provenant de ce monument et rangées au dépôt d'Antes Thom à une époque où l'on ne prévoyait pas la reconstruction. Le reste de ces pierres ramené au dépôt sera transporté lors d'un prochain voyage du Camion. Recontré à Bantay Srei le Directeur de l'Hotel m. Messier qui demande que pour les touristes la piste soit un peu améliorée. Je partage absolument sa façon de voir... mais pour mes tournées de service.

Bak

On continue à déposer les pierres des salles et avant corps précédant le sanctuaire Central.

On Bakken on place l'assise au niveau de la corniche du ~~sub~~ Rez de Chaussée de l'édicule d'angle NE en reconstruction celle aux angles intérieurs de laquelle on a constaté des cavités en queue d'aronde (p. 275. 17). Le linteau en béton armé sous le cadre de la porte Est est terminé. Le soir inauguration ou plus exactement répétition

Dances
 publique des représentations de danses Cambodgiennes avec la nouvelle troupe venue de Phnompenh organisées par Messner. Est. à la fin des représentations grotesques et ridicules données par la troupe locale sous le nom de danses Cambodgiennes ? J'ai d'ailleurs l'impression que les touristes devant la gravité austère de la nouvelle troupe préfèrent l'ancienne.

Mardi 13. Départ pour Prah Vihār par la piste de Kompong Thom.

Mercredi 14. Vacances du Têt annamite. — Les chantiers chôment
 Jeudi 15. Sans ceux de Bantay Srei et de Golou.

Prah Vihār
 Visite de Prah Vihār. — L'impression de ce monument confirme l'habileté des Khmers à utiliser les espaces, avenues, chaussées, porrons d'accès pour produire une ~~impression~~ vue d'ensemble magistrale. Ici ils se sont servis de la montagne même qui a fourni les divers soutènements qui s'étagent avant d'arriver au sanctuaire central. Une chose qui frappe c'est l'absence de tour-prasat, le sanctuaire étant écrasé. Le caractère purement religieux de ce temple s'efface devant les galeries et salles en longueur qui excellent l'idée d'habitations pour des humains.

Ici plus qu'à Oinkor Vat, on pourrait se croire en présence d'un Palais. J'ai parlé de l'absence de tours à étages: il en existe une, non axée, sur la plate-forme au Nord-Est du Gopura G du plan Rajoungière (IK ^{II} p. 332) mais que cet auteur a omise. L'aspect de cette unique tour en grès restée en épannelage confirme le rapprochement qui s'impose entre Prah Vihār et Takies. Ce deux temples sont certainement d'époque très

voisine. même forme de bornes jalonnant les avenues, même couverture de galeries en briques même décor des Tympanons de frontons quand ce décor reste purement ornemental. Ce temple pourrait bien s'apparenter par certains côtés à l'art de Jayavar. V : même frontons rectilignes en forme de planches de rives terminés en Coquilles qu'à Bantāy Srei. Et Prāh Vihar aussi le Tympan à scènes avec personnages fait son apparition. Le développement en longueur du plan général, avec cours se précédant au lieu d'être concentriques est ici imposé par la configuration même des lieux.

A côté de cela j'ai remarqué le mélange de Cadres de baies à onglets et d'assemblage desits de la traverse supérieure, ce dernier jusqu'ici attribué à la dernière époque.

Si on se base sur le développement du décor du linteau tel que Stern le présente à son Cours de l'École du Louvre, on voit ici la tête de monstre en bas du linteau et la guirlande latérale rigide qui précise bien ~~cette~~ l'époque du X^e siècle, sans la fantaisie de ceux de Bantāy Srei qui rappellent l'école de Roluos.

Les quelques galeries voûtées en grès (enceinte I) montrent la timidité de celles du Phimānākas



A côté de cela certains profils de Colonnnettes sont mous et très négligés : ils feraient penser à l'époque du Bayon.

Le grès semble ca et là contenir incrustés de petits Cailloux ou rognons Calcaires (notam-

ment au Gopura K du plan Lapponnière)

Mais ce qui m'a frappé le plus c'est la facilité qu'il y aurait ici à faire l'anastylose de ce temple.

Il part le sanctuaire central écroulé dont il faudrait réunir préalablement tous les morceaux avant de prendre une décision, presque tous les Gopuras, galeries, dalles en longueurs pourraient être repris, reconstruits et remontés comme je fais à Bantay Srei. Tous les éléments se trouvant à pied d'œuvre et en bon état. La seule difficulté serait l'éloignement de ce temple (la piste de Koh Ker prolongée diminuerait cet éloignement) et le montage des matériaux. Pour cela il faudrait étudier une voie d'accès dans la forêt jusqu'à la base du rocher à pic derrière le sanctuaire; un palan ou un treuil ferait le reste.

Vendredi 16 Retour de Prah Vihār par Prah Khan et Ben Mātā.

Samedi 17. Examine le guide officiel embarqué par Messner à la demande du Résident qui lui demande un certificat de moi. Il me répète l'histoire du four crématoire de Pré Rup et du palais de la Reine mère de Bantay Kdei... Après tout, cela doit amuser les touristes! Il brouille un peu les dates des monuments mais il faut bien reconnaître que c'est là un point délicat sur lequel je ne peux guère être sévère. Je le renvoie à l'édition anglaise de mon Guide (Messner. 1933) puisque ce guide parle anglais (j'espère même un peu mieux que le français); il s'appelle Doanetto ^{et est annamite!}

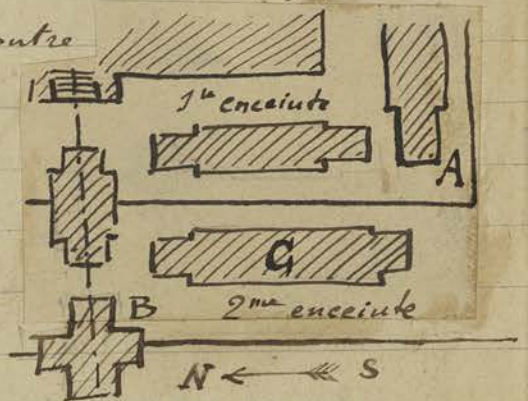
voir p. 299

Prah Vihār

Examen
d'un
Guide

Pour terminer je lui demande de mettre sur les itinéraires Prak Kō et Oat Yum avec quelques mots d'explication sur ces temples. Ol Pre Rup on a terminé de déposer et remettre en place après enlèvement de la souche incrustée dans le mur les pierres de l'extrémité Ouest du mur Sud du bâtiment en longueur à l'Ouest du Gopura Sud de la 1^{re} enceinte en A ci-contre

Remarque pendant qu'on déposait les pierres pour les remettre d'aplomb que les assises de laterite ici comme au Bâthien présentes, moins nettes



que dans le grès, mais suffisamment visibles, les ~~renflements~~ renflements à emboîtement sur le bord extérieur, marque de la première époque.

On commence à dégager l'angle B Sud Est du Gopura II Ouest on les ébouillonne et briques montent jusqu'au sommet du mur encore debout.

Dimanche 18 Olli Bantay Srei - Toutes les pierres des édifices précédant le sanctuaire central sont enlevées, repérées et déposées à côté: on extirpe une énorme souche d'arbre tout contre l'emplacement du perron de la porte latérale nord: sous la laterite des fondations on trouve un conglomérat de pierrailles et rognons de poudingues plus ou moins siliceux. On décape toute cette partie du sol pour préparer l'aire sur laquelle on viendra couler le béton.

Pre Rup

B. Srei

Lundi 19

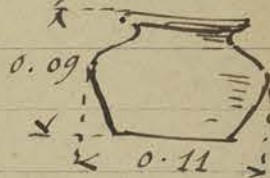
M^r Perinelli sous la direction de M. Gobutew commença le relevé des ouvrages à l'ouest et en dehors de l'enceinte II du Bakheii; M^r Perinelli m'a remis trouvés par lui sur la digue Nord-Sud longeant le fossé Est d'Ankor Vat et non loin de sa rencontre avec l'avenue Est partant du Bakheii:

CA 2994

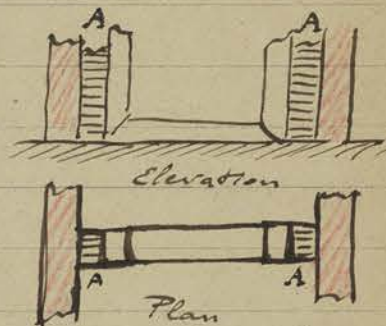
N° 2994 un fragment de vase zoomorphe à tête d'éléphant; plus grande dimension = 0.11

CA 2995

N° 2995 un petit vase (cassé par le pic du Couli sondant) sans couverture de forme un peu particulière.



À Pre Rup on dégage l'extrémité Sud du bâtiment en longueur au Sud des gopuras d'enceinte Ouest (G sur le Croquis de la page précédente) et on redresse les deux montants en grès de la porte intérieure de cette extrémité Sud. Les dimensions de cette porte sont inhabituelles à cause de sa très grande largeur; à noter que l'intervalle A entre le cadre en grès de la porte et le mur de latérite extérieur est en briques.



CA 2996

Une tuile N° 2996 a été trouvée dans le dégagement du sol dallé en briques de cette salle.

Bak

On place la dernière assise du dernier étage de l'édicule d'angle NE en reconstruction.

Mardi 20

B. Srei

À Bantay Srei j'aperçois en arrivant devant le temple les Hong, pavillons blancs en papier découpés, et les offrandes aux Tévodas déposées

So. Sri

devant l'entrée III Est. Un Couli est encore mort à la fièvre, la veille et beaucoup de Coulis sont malades. On commence à couler le béton de fondations sous les murs dont je vérifie le piquetage. J'ai en effet jugé inutile, sur la surface, de couler du béton à l'emplacement correspondant aux vides des salles.

Ch. G

Golubew m'emmène voir un endroit repéré par lui qui en lui-même n'intéresse pas sa ville mais qui au point de vue formation du sol et géologie est curieux. C'est une masse rocheuse affleurant le sol avec des morceaux de Latérite, qui sont naturels; donc on trouve de la Latérite naturelle autour du Bakheï.

(Le four du Roi Lepreux à l'Est un peu Sud du Bakheï en est une preuve (p. 284 au bas). Le massif rocheux découvert par Golubew se situe d'après Perinelli qui nous accompagne à environ 350 mètres à ~~l'Est~~ l'Est du Bakheï et l'Ouest de la base de l'Escalier Ouest du Bakheï et à 25 ou 30 mètres au Nord de l'avenue Ouest.

Trouvaillé

En allant surveiller les préparatifs de la fête d'incinération au Sud Ouest d'Aukse Yat (transformé en fête foraine) j'ai reçu d'un indigène, contre récompense naturelle, une fête de bodhisattva (?) soit très usée, soit non terminée de 0. 15 de hauteur. Elle fut parait-il, trouvée par lui près de la maison à l'Ouest du village de Tripaïse.

CA 2997

Mercredi 21

(n° 2997)

à Dambay Sri le béton de fondation est terminé.

ma bonne foi au sujet du guide Dodannetto ayant été surprise
 (voir p. 295 - 17) je porte plainte contre lui devant le Résident
 de Buea et lui fais obtenir le certificat qu'il m'a demandé.
 En effet ce guide est venu à moi comme envoyé par le
 Résident - ce qui est faux, le Résident me l'a affirmé.
 De plus il s'est présenté comme un guide ~~en service~~
~~par le~~ Grand Hotel et a appuyé d'ordres de lettres
 de Messner, anciennes. Or Messner m'a dit l'avoir
 en effet embauché mais qu'il avait dû le mettre à la
 porte tellement il s'était rendu insupportable.
 D'ailleurs ~~l'~~ enquête menée par moi pour découvrir
 tout cela a été faite à la suite d'une plainte contre
 lui par le Chef de Poste d'Angkor. Le guide Dodannetto
 en m'obtenant un certificat désirait avoir une
 pièce pour l'accréditer de moi auprès des touristes.
 Tous les renseignements sur ce guide concordent et
 sont détestables.

Jeudi 22 Goluban me communique les renseignements suivants qu'il
 lui a envoyés le lieutenant Tassy, délégué administratif
 à Samrong: A 10 kilomètres au N.N.E de Samrong
 à Oubongveng (probablement au N.N.E de Samrong)
 il a remarqué un temple avec enceinte de 50" sur 40
 avec de vestiges en grès dont il envoie des photos.
 Trois de ces photos montrent un vestige de prasat
 en latrite avec bords et motifs habituels des
 prasats en grès - décor: époque du X^e ou XI^e siècle.
 Deux de ces photos montrent l'un un Kalaga
 terminal de tour en grès, qui confirme bien
 l'époque ci-dessus, l'autre un fragment
 de lintea en grès où la scène du barattement
 est traitée de façon assez gauche qui semble
 indiquer une époque avant ou après l'art

un guide
 insupportable

Mardi 9

classique. Ce monument doit être le Prasat
 Smoch de Kajonquiere (JK-III. n°728 page 187)
 nous décidons avec Golubew d'y aller prochainement
 pour vérifier ces renseignements et en même
 temps voir les endroits d'où furent rapportés les
 nos 2966 et 2967 (255-31) et n°2988 et 2989
 (289-7)

CA 2966, 2967,

2988, 2989

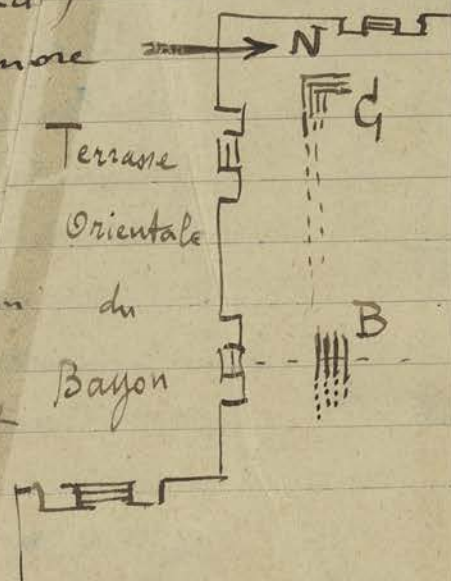
Fête
Inconnue.Vendredi 23
Bak.

Après-midi assisté au transport du Catapalpa
 du Chef de la bougerie Sud P. Chikar Vat à l'entrée
 ouest du lieu.


mis le dessinateur à relever les enceintes I et
 les gopuras Ouest et Sud II du Bakheir pour
 préparer le plan du Centre de la Ville de Golubew.
 Mis également à la demande de Golubew
 une équipe pour continuer le dégagement des
 gradins commencé par Troué en Juillet 1932
 au Nord de la chaussée externe Est d'accès au
 Bayon (IX - p. 244 - 15) Les gradins de cet
 ancien bassin paraissent bien par leur niveau
 être inférieur à celui des autres constructions
 du Bayon et par leur apparence même à
 rattacher aux gradins déjà découverts par
 Golou au Sud et le long de la route allant
 à la Porte Ouest (Taka)

BAY.

Les sondages n'ont encore
 fait apparaître qu'en
 2 endroits B et C les
 gradins de ce bassin.
 L'équipe a pour mission
 de voir jusqu'où les
 gradins B se prolongent
 vers l'Est.



.8308





193